04004330505940036

4235

# ΕΦΗΜΕΡΙΣ ΤΗΣ ΚΥΒΕΡΝΗΣΕΩΣ

## ΤΗΣ ΕΛΛΗΝΙΚΗΣ ΔΗΜΟΚΡΑΤΙΑΣ

ΤΕΥΧΟΣ ΤΕΤΑΡΤΟ Αρ. Φύλλου **433**

5 Μαΐου 1994

## ΑΠΑΛΛΟΤΡΙΩΣΕΙΣ

### ΑΠΟΦΑΣΕΙΣ

Αριθ. 1193

Καθορισμός των ορίων χερσαίας ζώνης στη θέση «ΛΙΜΕΝΑΣ ΠΛΑΤΑΡΙΑΣ» Ν. Θεσπρωτίας.

Ο ΝΟΜΑΡΧΗΣ ΘΕΣΠΡΩΤΙΑΣ

Έχοντας υπόψη:

1. Τις διατάξεις των άρθρων 1 μέχρι και 7 του ΑΝ 2344/1940 «περί Αιγιαλού και Παραλίας», όπως τροποποιήθηκαν και συμπληρώθηκαν με τις διατάξεις του άρθρου 13 του Ν. 1070/1980 και του άρθρου 23 του Ν. 1337/1983.

2. Τις διατάξεις των Α.Ν. 4.9.65/1967.

3. Τις διατάξεις της παραγράφου 9 του άρθρου 1 του κεφαλαίου Β' της 0.208/181/26.4.1982 (ΦΕΚ 214/26.4.1982 τεύχος Β') κοινής απόφασης των Υπουργών Προεδρίας Κυβερνήσεως και Οικονομικών «Αναμόρφωση Συλλογικών Οργάνων Γνωμοδοτικής και Αποφασιστικής αρμοδιότητας του Υπουργείου Οικονομικών».

4. Τη με αριθ. 5/18.1.93 Πράξη της Λιμενικής Επιτροπής που καθόρισε τα όρια Χερσαίας Ζώνης στα παράλια της Κοινότητας Πλαταριάς Ν. Θεσπρωτίας και το από τον Οκτώβριο 1991 με κλίμακα 1:500 τοπογραφικό διάγραμμα του Τοπογράφου Μηχανικού Γιώργου Βλαχόπουλου σε δεκαοχτώ πινακίδες, που θεωρήθηκε την 12.4.1993 από τη Διεύθυνση Τεχνικών Υπηρεσιών της Νομαρχίας Θεσπρωτίας και συνοδεύει την Πράξη της Λιμενικής Επιτροπής.

5. Τη σύμφωνη γνώμη του Υπουργείου Εμπορικής Ναυτιλίας, που διατυπώθηκε στο με αριθ. πρωτ. 3512.28/02/8.11.1993 έγγραφό του.

6. Τη σύμφωνη γνώμη του Γενικού Επιτελείου Ναυτικού, που διατυπώθηκε στο με αριθ. Φ. 544.5/783/93 έγγραφό του.

7. Τις διατάξεις του άρθρου 1 της παραγράφου 1 του Ν. 3200/1955 «περί διοικητικής αποκεντρώσεως» σε συνδιασμό με τις διατάξεις του από 28.6.1955 Β. Δ/τος «περί εξαιρέσεως από της κατά το άρθρο 1 παράγραφος 1 του Ν.3200/1955 αρμοδιότητος των Νομαρχών, αντικειμένων τινών αρμοδιότητος του Υπουργού Οικονομικών», του Β.Δ. 704/1970 και του άρθρου 1 παράγραφος 5 του Π.Δ. 71/25.2.1984, σχετικά με τη μεταβίβαση αρμοδιοτήτων του Υπουργού Οικονομικών στους Νομάρχες και στις περιφερειακές Αρχές διανομαρχιακού επιπέδου, αποφασίζουμε:

1. Επικυρώνουμε τη με αριθ. 5/18.1.93 Πράξη της Λιμενικής Επιτροπής καθώς και το από Οκτώβριο 1991 τοπογραφικό διάγραμμα σε δεκαοχτώ πινακίδες, που τη συνοδεύει, το οποίο συντάχθηκε από τον Γιώργο Βλαχόπουλο Τοπογράφο Μηχανικό, με κλίμακα 1: 500, και θεωρήθηκε την 12.4.1993 από τη Διεύθυνση Τεχνικών Υπηρεσιών της Νομαρχίας Θεσπρωτίας, επί του οποίου η Λιμενική Επιτροπή, με πράσινη γραμμή καθόρισε τα όρια της Χερσαίας Ζώνης.

2. Η παρούσα απόφαση μαζί με την Πράξη της Λιμενικής Επιτροπής και τα διαγράμματα που προαναφέραμε να δημοσιευθούν στην Εφημερίδα της Κυβερνήσεως.

Ηγουμενίτσα, 20 Απριλίου 1994

Ο Νομάρχης

ΗΛΙΑΣ ΛΙΑΚΟΠΟΥΛΟΣ

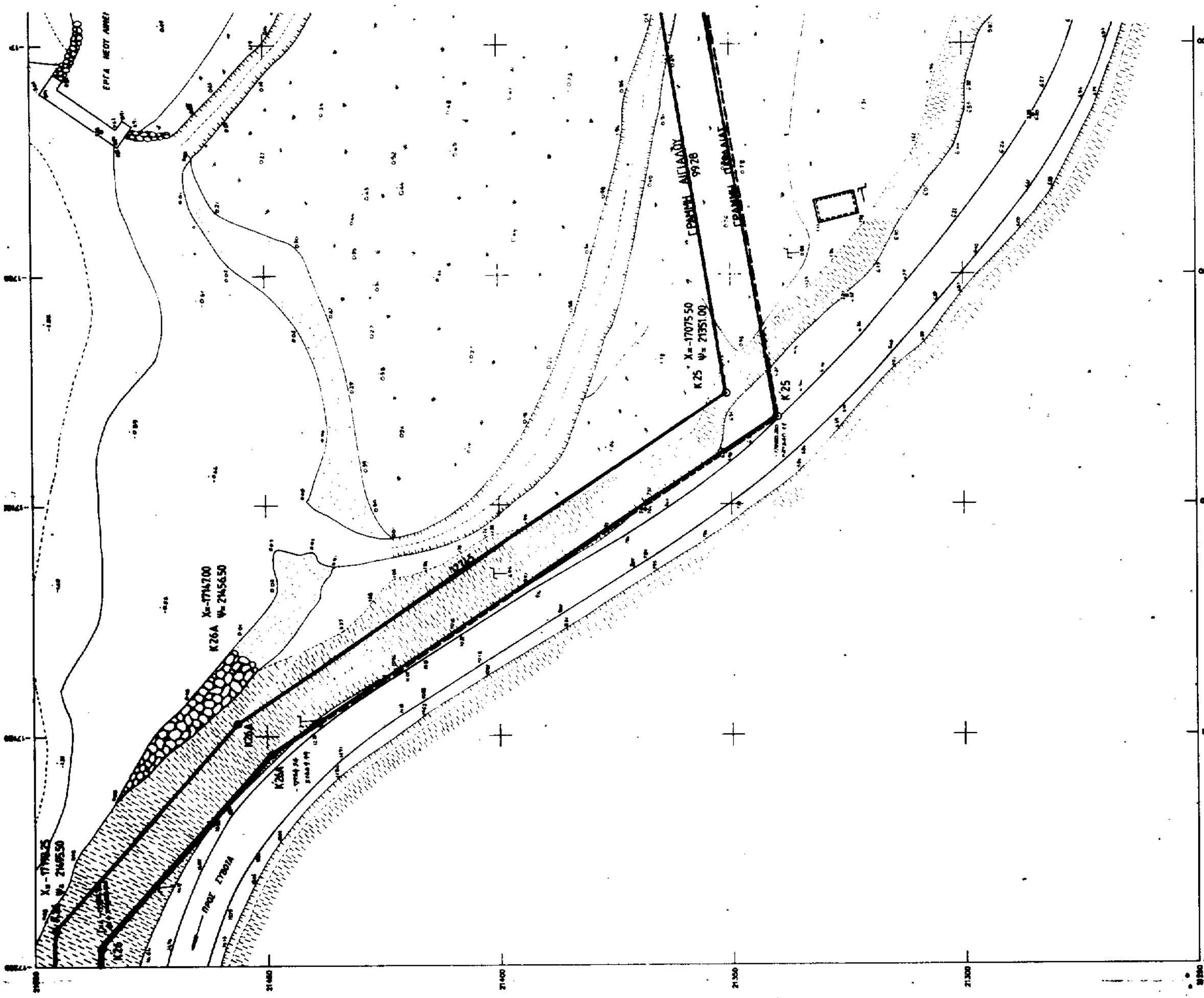




ΕΥΡΥΤΕΡΗ ΠΕΡΙΟΧΗ ΚΛΙΜ 1:50000

**ΠΙΝΑΚΑΣ ΣΥΝΤΕΤΑΓΜΕΝΩΝ ΑΙΓΙΑΛΟΥ**

| | | |
|---|---|---|
| K22 | X=-16849.80 | Ψ=21489.20 |
| K23 | X=-16913.25 | Ψ=21428.50 |
| K24 | X=-16977.50 | Ψ=21366.90 |
| K25 | X=-17075.50 | Ψ=21351.00 |
| K26 | X=-17192.25 | Ψ=21495.50 |
| K26A | X=-17147.00 | Ψ=21456.50 |

**ΚΟΡΥΦΕΣ ΛΙΜΕΝΙΚΗΣ ΖΩΝΗΣ**

| | | |
|---|---|---|
| K22' | X=-16842.42 | Ψ= 21482.42 |
| K23' | X=-16906.33 | Ψ= 21421.28 |
| K24' | X=-16972.83 | Ψ= 21357.53 |
| K25 | X=-17080.20 | Ψ= 21340.11 |
| K26 | X=-17195.85 | Ψ= 21485.50 |
| K | X=-17154.54 | Ψ= 21449.79 |

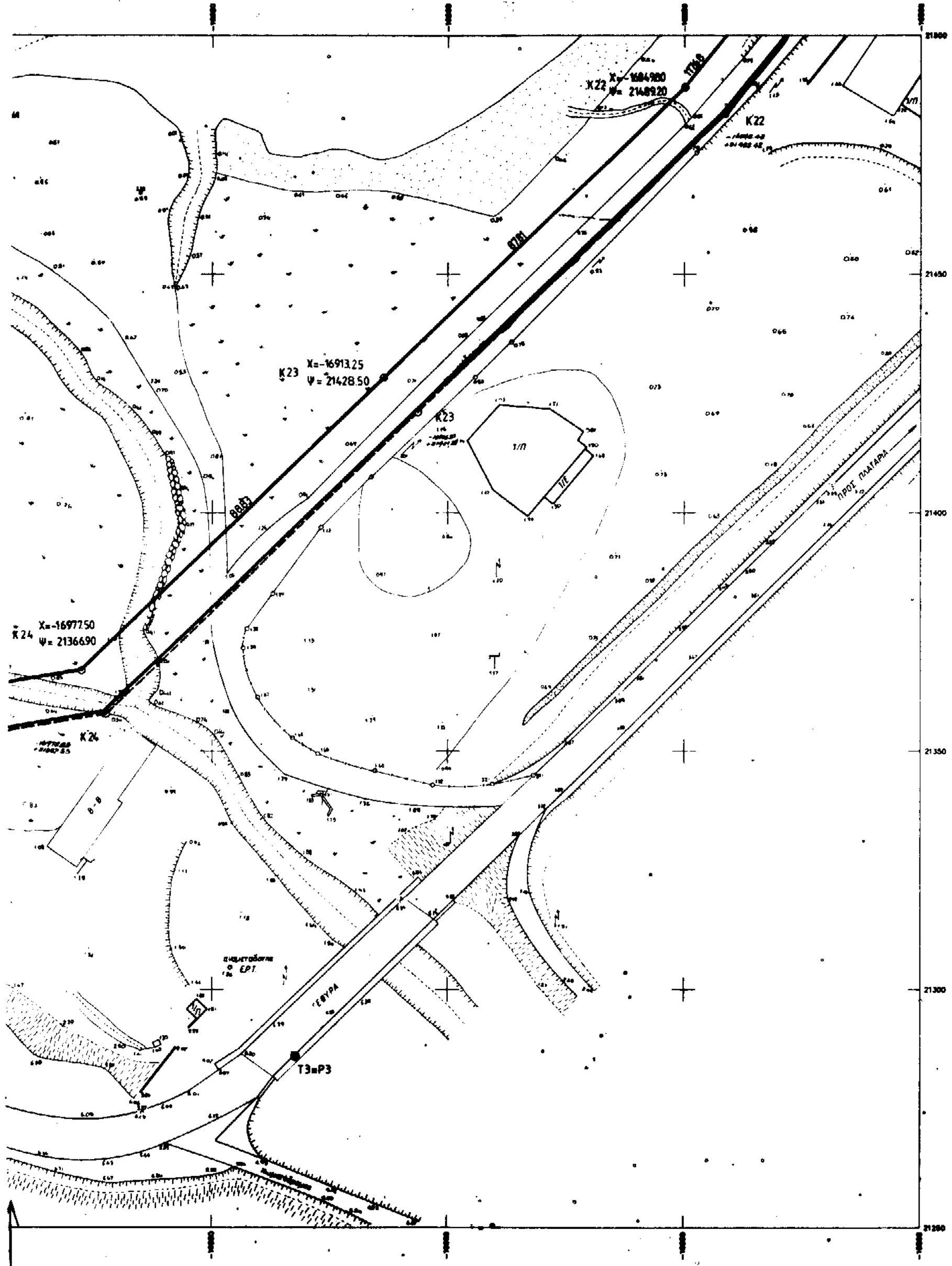


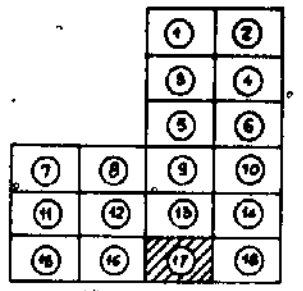

ΓΡΑΜΜΗ ΑΙΓΙΑΛΟΥ
ΓΡΑΜΜΗ ΠΑΡΑΛΙΑΣ

**ΠΑΡΑΤΗΡΗΣΕΙΣ - ΘΕΩΡΗΣΕΙΣ**

Ηγουμενίτσα 12-4-93

| Ο Επιβλέπων | Ελέγχθηκε<br>Ο Προϊστάμενος Τ.Ε.Ε. | Θεωρήθηκε<br>Ο Δ/ντής Τ.Υ. |
|---|---|---|
| ΣΠΥΡΟΣ ΕΥΑΓΓΕΛΟΥ<br>Πολ. Μηχ. με συμβ. | ΙΩΑΝΝΗΣ ΣΑΚΚΑΣ<br>Πολ. Μηχ. με Αβ. | ΒΑΣΙΛΑΚΙΟΣ ΠΑΝ..<br>Πολ. Μηχ. με Αβ. |

Τα κωλυόμενα ή μη μετέχοντα τακτικά μέλη απουσίαζαν ή κωλύονταν από την συνεδρίαση της επιτροπής, επειδή στην συγκεκριμένη περίπτωση η απόφαση που θα εκδοθεί μπορεί να κριθεί συμφέρουσα. (Απόφαση Σ.τ.Ε. 5278/1986)

**ΥΠΟΜΝΗΜΑ ΕΠΙΤΡΟΠΗΣ**

1. Το παρόν τοπογραφικό διάγραμμα συνοδεύει την αριθ. 5/18-1-93 πράξη της Λιμενικής Επιτροπής καθορισμού των ορίων Χερσαίας Ζώνης
2. (κόκκινη) : οριογραμμή αιγιαλού
3. (κίτρινη) : οριογραμμή παραλίας
4. (μπλε) : οριογραμμή παλαιού αιγιαλού
5. (πράσινη) : οριογραμμή χερσαίας ζώνης
6. Οι κορυφές της Χερσαίας Ζώνης είναι εξαρτημένες από το Κρατικό Σύστημα Αναφοράς ( ΗΑΤΤ ) και οροθετούνται από τις συντεταγμένες τους όπως φαίνεται στο τοπογραφικό διάγραμμα.
7. Δεν υπάρχουν κτίσματα στη Χερσαία Ζώνη.

Ηγουμενίτσα

Ο Πρόεδρος

Τα μέλη

ΕΛΛΗΝΙΚΗ ΔΗΜΟΚΡΑΤΙΑ
ΝΟΜΑΡΧΙΑ ΘΕΣΠΡΩΤΙΑΣ
ΛΙΜΕΝΙΚΟ ΤΑΜΕΙΟ ΗΓΟΥΜΕΝΙΤΣΑΣ

ΜΕΛΕΤΗ:
ΤΟΠΟΓΡΑΦΙΚΑ ΔΙΑΓΡΑΜΜΑΤΑ ΓΙΑ ΤΟΝ ΚΑΘΟΡΙΣΜΟ ΛΙΜΕΝΙΚΗΣ ΖΩΝΗΣ ΛΙΜΕΝΩΝ ΠΛΑΤΑΡΙΑΣ ΚΑΙ ΣΥΒΟΤΩΝ

ΘΕΜΑ ΣΧΕΔΙΟΥ
ΤΟΠΟΓΡΑΦΙΚΑ ΔΙΑΓΡΑΜΜΑΤΑ ΠΕΡΙΟΧΗΣ ΠΛΑΤΑΡΙΑΣ

ΑΝΑΔΟΧΟΙ:
Γ. ΣΜΥΡΓΛΟΥ - Γ. ΒΛΑΧΟΠΟΥΛΟΣ

ΣΥΝΤΑΞΗ ΤΜΗΜΑΤΟΣ ΜΕΛΕΤΗΣ:
Γ. ΒΛΑΧΟΠΟΥΛΟΣ ΤΟΠ. ΜΗΧ.

| ΑΡ. ΣΧΕΔΙΟΥ | ΚΛΙΜΑΚΑ | ΧΡΟΝΟΣ ΣΥΝΤΑΞΗΣ |
|---|---|---|
| 17 | 1 : 500 | ΜΑΙΟΣ - ΟΚΤΩΒΡΙΟΣ 1991 |

ΗΓΟΥΜΕΝΙΤΣΑ 1991





ΕΥΡΥΤΕΡΗ ΠΕΡΙΟΧΗ ΚΛΙΜ 1:50000

**ΠΙΝΑΚΑΣ ΣΥΝΤΕΤΑΓΜΕΝΩΝ ΑΙΓΙΑΛΟΥ**

| | | |
|---|---|---|
| K27 | X=-17247.30 | Ψ=21496.50 |
| K28 | X=-17310.65 | Ψ=21484.00 |
| K29 | X=-17356.00 | Ψ=21454.75 |
| K30 | X=-17387.80 | Ψ=21453.00 |
| K31 | X=-17447.80 | Ψ=21495.00 |

**ΚΟΡΥΦΕΣ ΛΙΜΕΝΙΚΗΣ ΖΩΝΗΣ**

| | | |
|---|---|---|
| K27′ | X= [illegible] | Ψ= [illegible] |
| K28′ | X= [illegible] | Ψ= [illegible] |
| K29′ | X= [illegible] | Ψ= [illegible] |
| K30′ | X= [illegible] | Ψ= [illegible] |
| K31′ | X= [illegible] | Ψ= [illegible] |

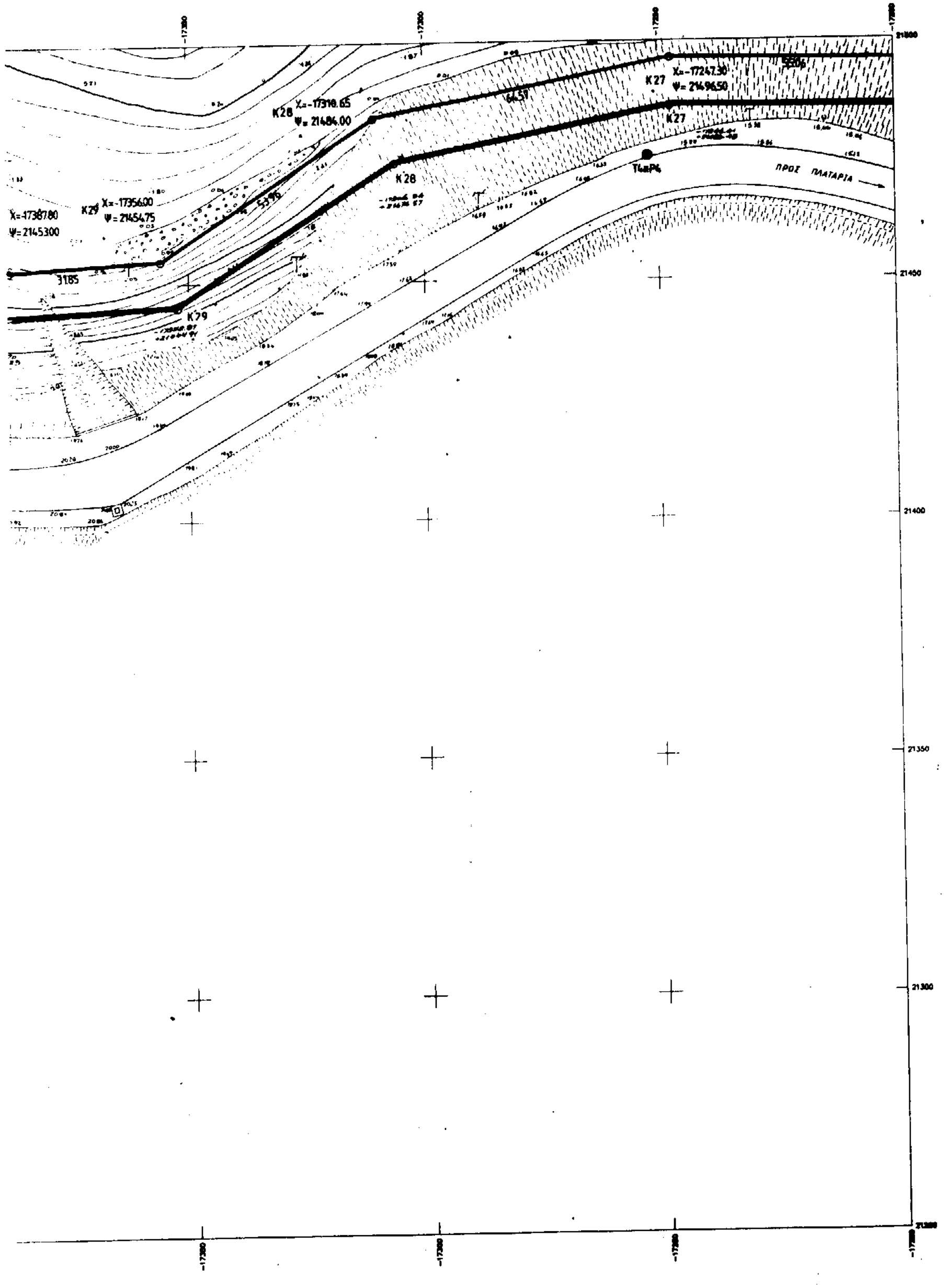


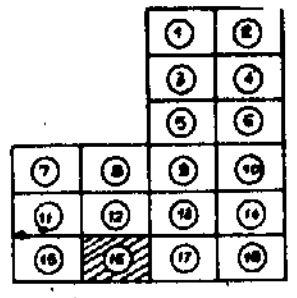

ΓΡΑΜΜΗ ΑΙΓΙΑΛΟΥ

ΓΡΑΜΜΗ ΠΑΡΑΛΙΑΣ

## ΠΑΡΑΤΗΡΗΣΕΙΣ - ΘΕΩΡΗΣΕΙΣ

Ηγουμενίτσα 12-4-93

| Ο Επιβλέπων | Ελέγχθηκε<br>Ο Προϊστάμενος Τ.Ε.Ε. | Θεωρήθηκε<br>Ο Δ/ντής Τ.Υ. |
|---|---|---|
| ΣΠΥΡΟΣ ΕΥΑΓΓΕΛΟΥ<br>Πολ. Μηχ. με συμβ. | ΙΩΑΝΝΗΣ ΖΑΚΚΑΣ<br>Πολ. Μηχ. με Α8. | ΒΑΣΙΛΕΙΟΣ ΠΑΠΟΥ<br>Πολ. Μηχ. με Α8. |

Τα κωλυόμενα ή μη μέτοχοντα ταμειακά μέλη απουσίαζαν ή κωλύονται από την συνεδρίαση της επιτροπής, επειδή στην συγκεκριμένη περίπτωση η απόφαση που θα εκδοθεί μπορεί να κριθεί ακυρωτέα (Απόφαση ΣτΕ 3218/1986)

### ΥΠΟΜΝΗΜΑ ΕΠΙΤΡΟΠΗΣ

1. Το παρόν τοπογραφικό διάγραμμα συνοδεύει την αριθ. 6/18-1-93 πράξη της Λιμενικής Επιτροπής καθορισμού των ορίων Χερσαίας Ζώνης
2. ——— (κόκκινη) : οριογραμμή αιγιαλού
3. ——— (κίτρινη) : οριογραμμή παραλίας
4. ——— (μπλε) : οριογραμμή παλαιού αιγιαλού
5. ——— (πράσινη) : οριογραμμή χερσαίας ζώνης
6. Οι κορυφές της Χερσαίας Ζώνης είναι εξαρτημένες από το Κρατικό Σύστημα Αναφοράς (ΗΑΤΤ) και ορίζονται από τις συντεταγμένες τους όπως φαίνεται στο τοπογραφικό διάγραμμα.
7. Δεν υπάρχουν κτίσματα στη Χερσαία Ζώνη.

Ηγουμενίτσα

Ο Πρόεδρος

Τα μέλη

1)

ΕΛΛΗΝΙΚΗ ΔΗΜΟΚΡΑΤΙΑ
ΝΟΜΑΡΧΙΑ ΘΕΣΠΡΩΤΙΑΣ
ΛΙΜΕΝΙΚΟ ΤΑΜΕΙΟ ΗΓΟΥΜΕΝΙΤΣΑΣ

ΜΕΛΕΤΗ:
ΤΟΠΟΓΡΑΦΙΚΑ ΔΙΑΓΡΑΜΜΑΤΑ ΓΙΑ ΤΟΝ ΚΑΘΟΡΙΣΜΟ ΛΙΜΕΝΙΚΗΣ ΖΩΝΗΣ ΛΙΜΕΝΩΝ ΠΛΑΤΑΡΙΑΣ ΚΑΙ ΣΥΒΟΤΩΝ

ΘΕΜΑ ΣΧΕΔΙΟΥ

ΤΟΠΟΓΡΑΦΙΚΑ ΔΙΑΓΡΑΜΜΑΤΑ ΠΕΡΙΟΧΗΣ ΠΛΑΤΑΡΙΑΣ

ΑΝΑΔΟΧΟΙ:
Γ. ΣΜΥΡΓΛΟΥ - Γ. ΒΛΑΧΟΠΟΥΛΟΣ

ΣΥΝΤΑΞΗ ΤΜΗΜΑΤΟΣ ΜΕΛΕΤΗΣ:
Γ. ΒΛΑΧΟΠΟΥΛΟΣ ΤΟΠ. ΜΗΧ.

| ΑΡ. ΣΧΕΔΙΟΥ | ΚΛΙΜΑΚΑ | ΧΡΟΝΟΣ ΣΥΝΤΑΞΗΣ |
|---|---|---|
| 16 | 1 : 500 | ΜΑΙΟΣ - ΟΚΤΩΒΡΙΟΣ 1991 |

ΗΓΟΥΜΕΝΙΤΣΑ 1991

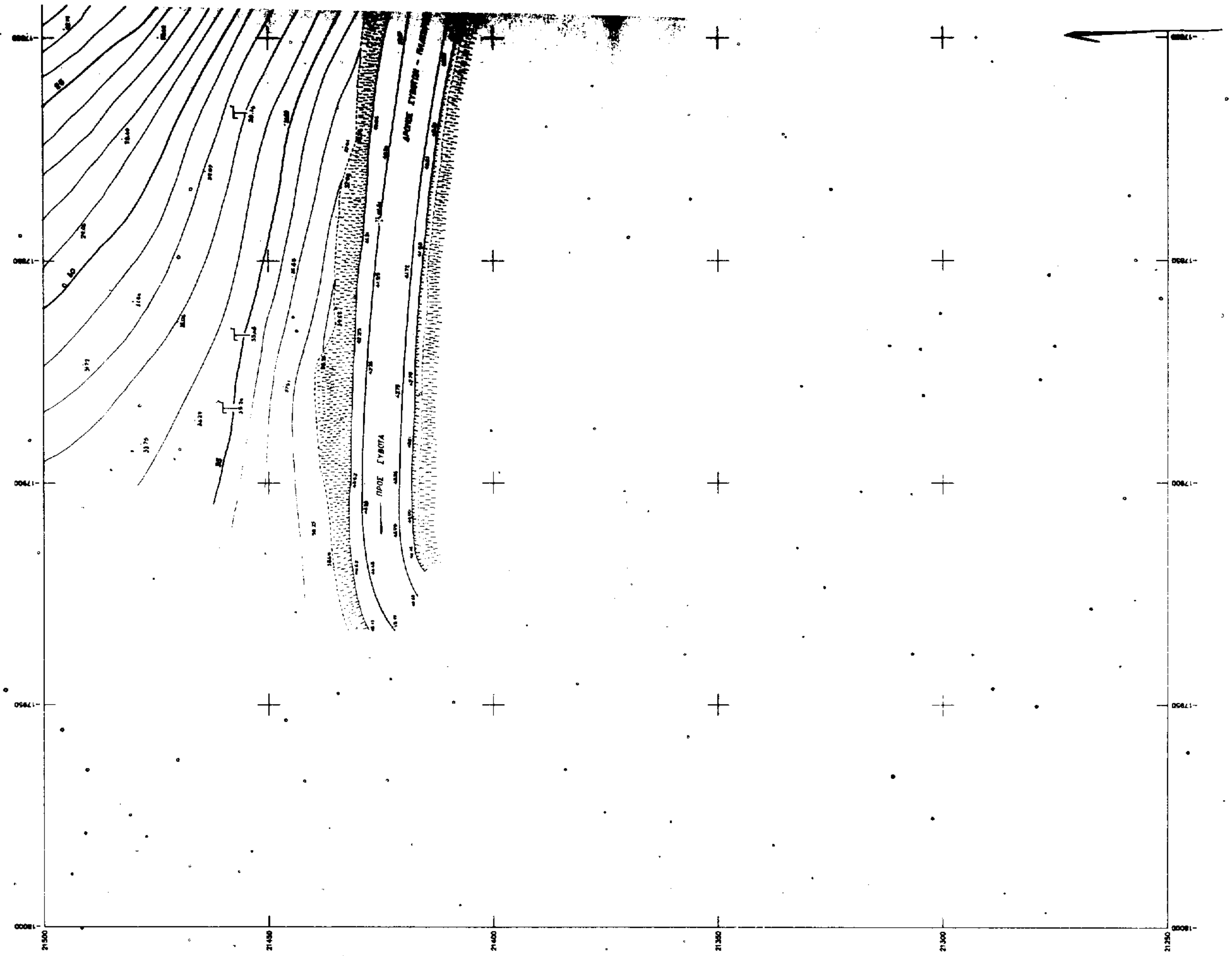
ΠΡΟΣ ΣΥΒΟΤΑ
21500
21450
21400
21350
21300
21250


ΚΛΙΜ 1:50000
ΣΥΝΤΕΤΑΓΜΕΝΩΝ ΑΙΓΙΑΛΟΥ
ΛΙΜΕΝΙΚΗΣ ΖΩΝΗΣ

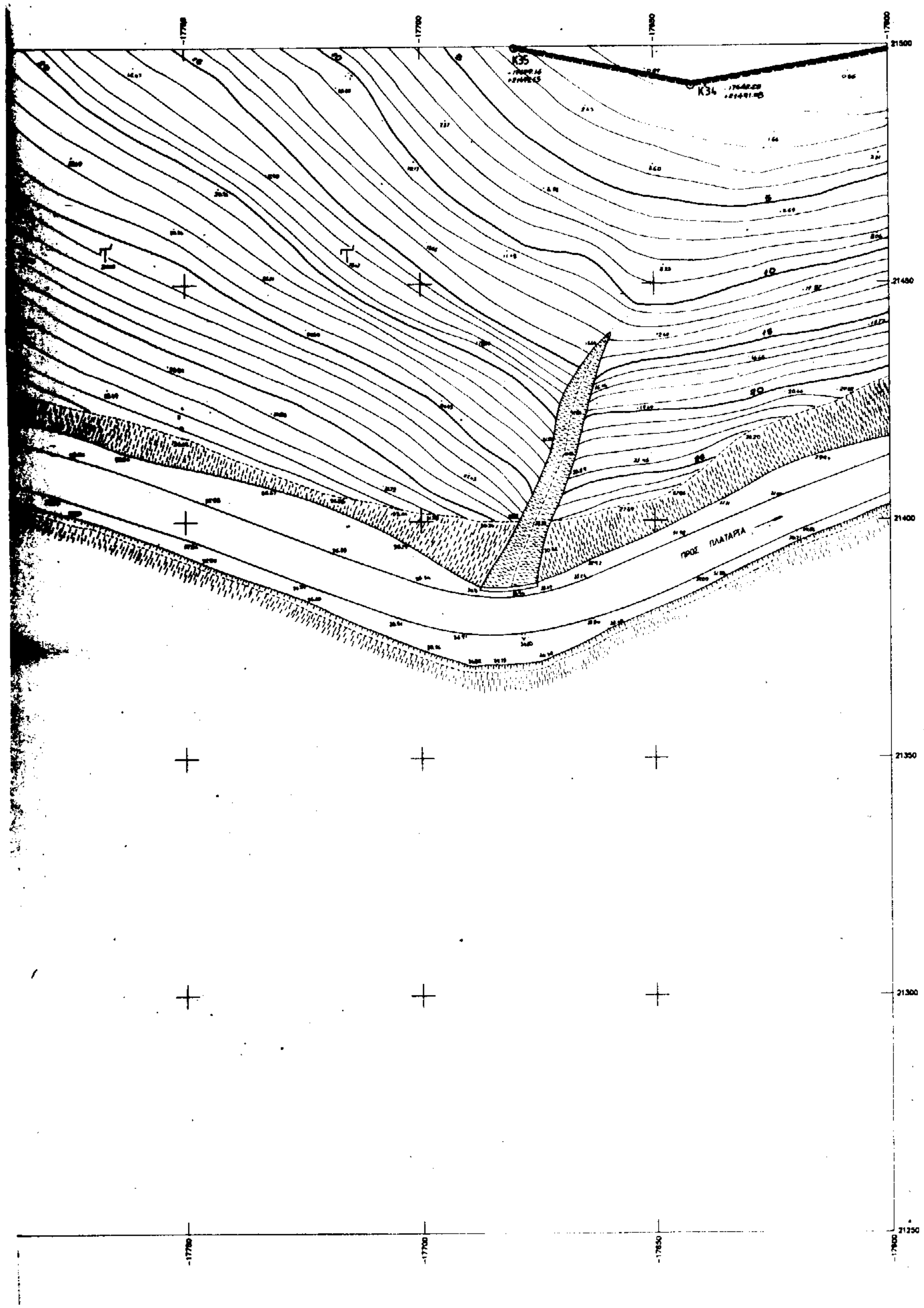


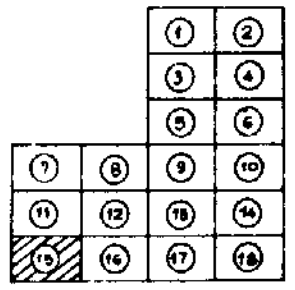

ΓΡΑΜΜΗ ΑΙΓΙΑΛΟΥ

ΓΡΑΜΜΗ ΠΑΡΑΛΙΑΣ

ΠΑΡΑΤΗΡΗΣΕΙΣ - ΘΕΩΡΗΣΕΙΣ

Ο Επιβλέπων

ΣΠΥΡΟΣ ΕΥΑΓΓΕΛΟΥ
Πολ. Μηχ. με συμβ.

Ηγουμενίτσα 12-4-93
Ελέγχθηκε
Ο Προϊστάμενος Σ.Ε.Σ.

ΙΩΑΝΝΗΣ ΣΑΚΚΑΣ
Πολ. Μηχ. με Αβ.

Τα μελετήματα η μη μετάπτωση [illegible] (Απόφαση Σ.Ε. 3218/1984)

1. Το παρόν [illegible]
2. [illegible]
3. [illegible]
4. [illegible]
5. [illegible]
6. Οι [illegible]
7. [illegible]

ΕΛΛΗΝΙΚΗ ΔΗΜΟΚΡΑΤΙΑ
ΝΟΜΑΡΧΙΑ ΘΕΣΠΡΩΤΙΑΣ
ΛΙΜΕΝΙΚΟ ΤΑΜΕΙΟ ΗΓΟΥΜΕΝΙΤΣΑΣ

ΜΕΛΕΤΗ:
ΤΟΠΟΓΡΑΦΙΚΑ ΔΙΑΓΡΑΜΜΑΤΑ ΓΙΑ ΤΟΝ ΚΑΘΟΡΙΣΜΟ ΛΙΜΕΝΙΚΗΣ ΖΩΝΗΣ ΛΙΜΕΝΩΝ ΠΛΑΤΑΡΙΑΣ ΚΑΙ ΣΥΒΟΤΩΝ

ΘΕΜΑ ΣΧΕΔΙΟΥ
ΤΟΠΟΓΡΑΦΙΚΑ ΔΙΑΓΡΑΜΜΑΤΑ ΠΕΡΙΟΧΗΣ ΠΛΑΤΑΡΙΑΣ

ΑΝΑΔΟΧΟΙ:
Γ. ΣΜΥΡΓΛΟΥ - Γ. ΒΛΑΧΟΠΟΥΛΟΣ

ΣΥΝΤΑΞΗ ΤΜΗΜΑΤΟΣ ΜΕΛΕΤΗΣ:
Γ. ΒΛΑΧΟΠΟΥΛΟΣ ΤΟΠ. ΜΗΧ.

| ΑΡ. ΣΧΕΔΙΟΥ | ΚΛΙΜΑΚΑ | ΧΡΟΝΟΣ ΣΥΝΤΑΞΗΣ |
|---|---|---|
| 15 | 1:500 | ΜΑΙΟΣ - ΟΚΤΩΒΡΙΟΣ 1991 |

ΗΓΟΥΜΕΝΙΤΣΑ 1991

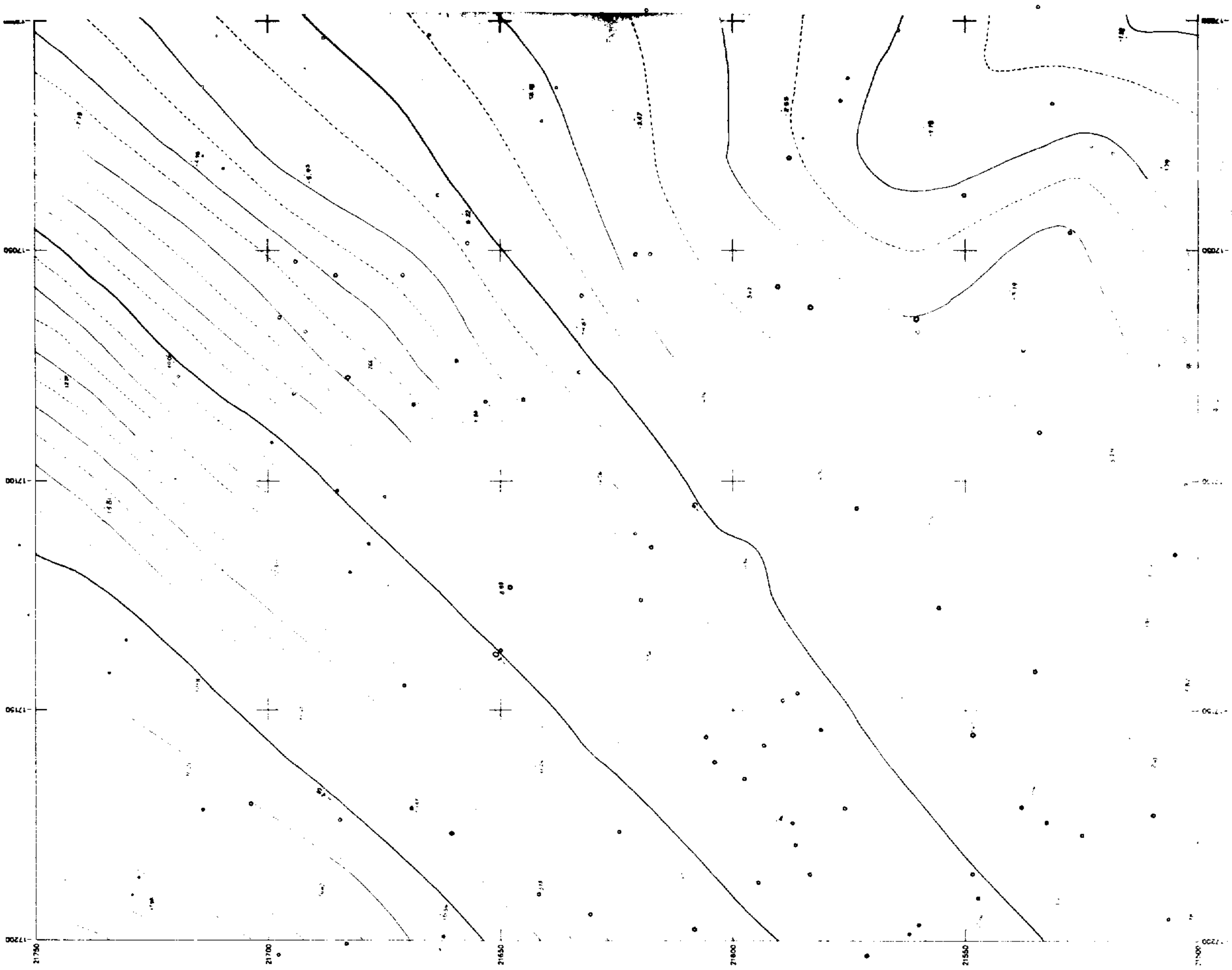



ΕΥΡΥΤΕΡΗ ΠΕΡΙΟΧΗ. ΚΛΙΜ 1:50000

ΠΙΝΑΚΑΣ ΣΥΝΤΕΤΑΓΜΕΝΩΝ ΑΙΓΙΑΛΟΥ


ΓΡΑΜΜΗ ΑΙΓΙΑΛΟΥ
ΓΡΑΜΜΗ ΠΑΡΑΛΙΑΣ
ΠΑΡΑΤΗΡΗΣΕΙΣ - ΘΕΩΡΗΣΕΙΣ
Ηγουμενίτσα 12-4-93
Ο Επ. Βλέπων
ΣΠΥΡΟΣ ΕΥΑΓΓΕΛΟΥ Πολ.Μηχ.με συμβ.
Ελέγχθηκε Ο Προϊστάμενος
ΙΩΑΝΝΗΣ ΣΑΚΚΑΣ Πολ.Μηχ.με Α8.
Θεωρήθηκε Ο Αρχηγός Τ.Χ.
Πολ.Μηχ.με Α8.
ΥΠΟΜΝΗΜΑ ΕΠΙΤΡΟΠΗΣ
1. Το παρόν τοπογραφικό διάγραμμα συνοδεύει την πράξη της Λιμενικής Επιτροπής καθορισμού των ορίων
2. (κόκκινη) : οριογραμμή αιγιαλού
3. (κίτρινη) : οριογραμμή παραλίας
4. (μπλέ) : οριογραμμή παλαιού αιγιαλού
5. (πράσινη) : οριογραμμή χερσαίας ζώνης
6. Οι κορυφές της Χερσαίας Ζώνης είναι εξαρτημένες από το Σύστημα Αναφοράς ( HATT ) και ορθοθετούνται από τις συντεταγμένες τους όπως φαίνεται στο τοπογραφικό διάγραμμα.
7. Δεν υπάρχουν κτίσματα στη Χερσαία Ζώνη.
Ηγουμενίτσα
Τα μέλη
Ο Πρόεδρος
ΕΛΛΗΝΙΚΗ ΔΗΜΟΚΡΑΤΙΑ
ΝΟΜΑΡΧΙΑ ΘΕΣΠΡΩΤΙΑΣ
ΛΙΜΕΝΙΚΟ ΤΑΜΕΙΟ ΗΓΟΥΜΕΝΙΤΣΑΣ
ΜΕΛΕΤΗ:
ΤΟΠΟΓΡΑΦΙΚΑ ΔΙΑΓΡΑΜΜΑΤΑ ΓΙΑ ΤΟΝ ΚΑΘΟΡΙΣΜΟ ΛΙΜΕΝΙΚΗΣ ΖΩΝΗΣ ΛΙΜΕΝΩΝ ΠΛΑΤΑΡΙΑΣ ΚΑΙ ΣΥΒΟΤΩΝ
ΘΕΜΑ ΣΧΕΔΙΟΥ
ΤΟΠΟΓΡΑΦΙΚΑ ΔΙΑΓΡΑΜΜΑΤΑ ΠΕΡΙΟΧΗΣ ΠΛΑΤΑΡΙΑΣ
ΑΝΑΔΟΧΟΙ:
Γ. ΣΜΥΡΟΓΛΟΥ - Γ. ΒΛΑΧΟΠΟΥΛΟΣ
ΣΥΝΤΑΞΗ ΤΜΗΜΑΤΟΣ ΜΕΛΕΤΗΣ:
Γ. ΒΛΑΧΟΠΟΥΛΟΣ ΤΟΠ. ΜΗΧ.
ΑΡ ΣΧΕΔΙΟΥ
13
ΚΛΙΜΑΚΑ
1 : 500
ΧΡΟΝΟΣ ΣΥΝΤΑΞΗΣ
ΜΑΙΟΣ - ΟΚΤΩΒΡΙΟΣ 1991
ΗΓΟΥΜΕΝΙΤΣΑ 1991
21750
21850
21800
21550
21500
11768

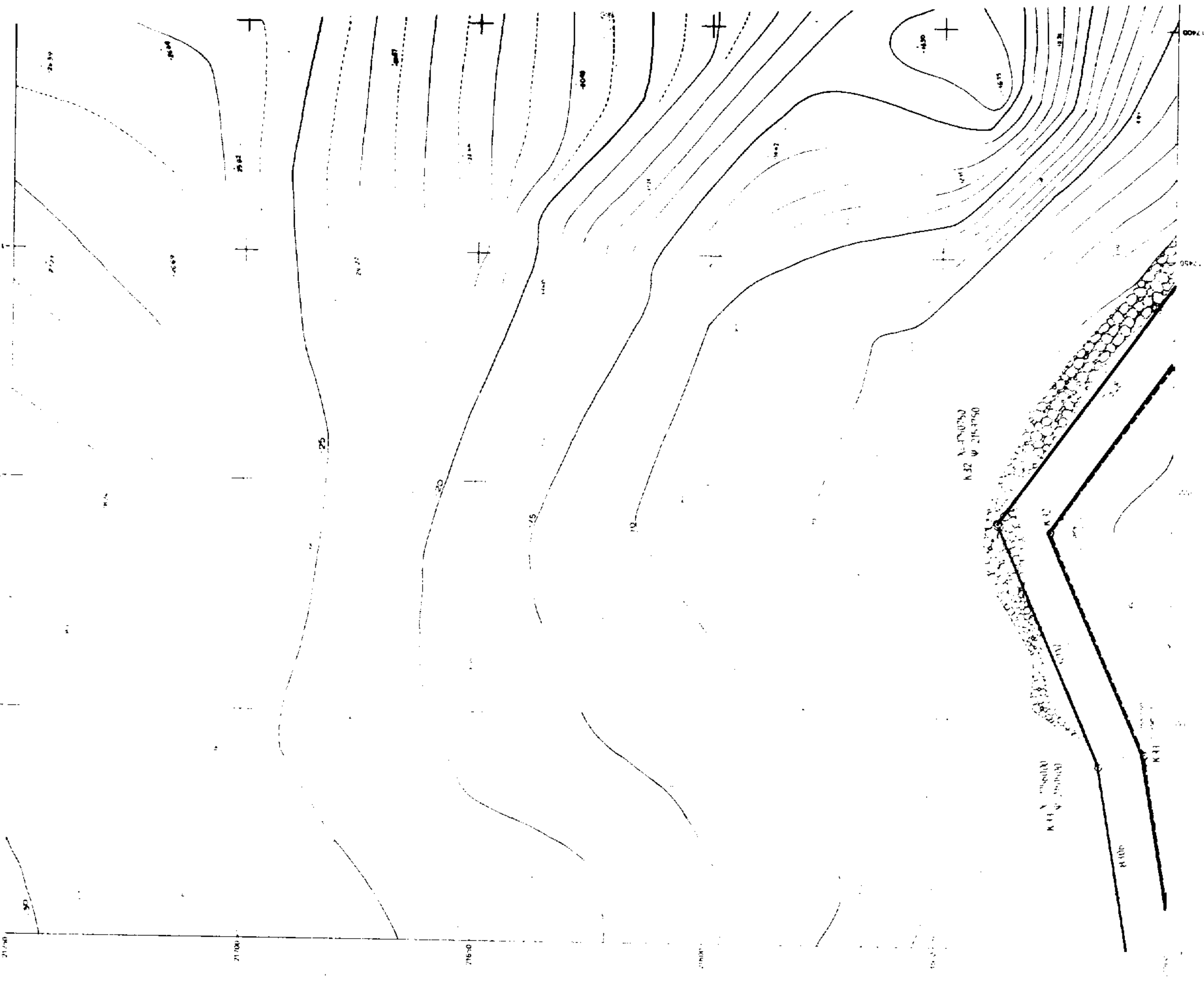

ΕΥΡΥΤΕΡΗ ΠΕΡΙΟΧΗ ΚΛΙΜ 1:50000

**ΠΙΝΑΚΑΣ ΣΥΝΤΕΤΑΓΜΕΝΩΝ ΑΙΓΙΑΛΟΥ**

| | | |
|---|---|---|
| Κ32 | Χ=-1750750 | Ψ=2153750 |
| Κ33 | Χ=-17560.00 | Ψ=21515.00 |

**ΚΟΡΥΦΕΣ ΛΙΜΕΝΙΚΗΣ ΖΩΝΗΣ**

| | | |
|---|---|---|
| Κ32' | Χ=[illegible] | Ψ=[illegible] |
| Κ33' | Χ=[illegible] | Ψ=[illegible] |


ΓΡΑΜΜΗ ΑΙΓΙΑΛΟΥ
ΓΡΑΜΜΗ ΠΑΡΑΛΙΑΣ
ΠΑΡΑΤΗΡΗΣΕΙΣ - ΘΕΩΡΗΣΕΙΣ
Ηγουμενίτσα 12-4-93
Ο Επιβλέπων
ΣΠΥΡΟΣ ΕΥΑΓΓΕΛΟΥ
Πολ.Μηχ. με συμβ.
ΙΩΑΝΝΗΣ ΖΑΚΚΑΣ
Πολ.Μηχ. με Α6.
ΥΠΟΜΝΗΜΑ
ΕΛΛΗΝΙΚΗ ΔΗΜΟΚΡΑΤΙΑ
ΝΟΜΑΡΧΙΑ ΘΕΣΠΡΩΤΙΑΣ
ΛΙΜΕΝΙΚΟ ΤΑΜΕΙΟ ΗΓΟΥΜΕΝΙΤΣΑΣ
ΜΕΛΕΤΗ:
ΤΟΠΟΓΡΑΦΙΚΑ ΔΙΑΓΡΑΜΜΑΤΑ
ΓΙΑ ΤΟΝ ΚΑΘΟΡΙΣΜΟ
ΛΙΜΕΝΙΚΗΣ ΖΩΝΗΣ ΛΙΜΕΝΩΝ
ΠΛΑΤΑΡΙΑΣ ΚΑΙ ΣΥΒΟΤΩΝ
ΘΕΜΑ ΣΧΕΔΙΟΥ
ΤΟΠΟΓΡΑΦΙΚΑ ΔΙΑΓΡΑΜΜΑΤΑ
ΠΕΡΙΟΧΗΣ ΠΛΑΤΑΡΙΑΣ
ΑΝΑΔΟΧΟΙ:
Ι. ΣΜΥΡΟΓΛΟΥ - Γ. ΒΛΑΧΟΠΟΥΛΟΣ
ΣΥΝΤΑΞΗ ΤΜΗΜΑΤΟΣ ΜΕΛΕΤΗΣ
Γ. ΒΛΑΧΟΠΟΥΛΟΣ ΤΟΠ. ΜΗΧ.
ΑΡ. ΣΧΕΔΙΟΥ
12
ΚΛΙΜΑΚΑ
1 : 500
ΧΡΟΝΟΣ ΣΥΝΤΑΞΗΣ
ΜΑΙΟΣ - ΟΚΤΩΒΡΙΟΣ 1991
ΗΓΟΥΜΕΝΙΤΣΑ 1991
21750
21700
21650
21600
17200
17250
17300
17350




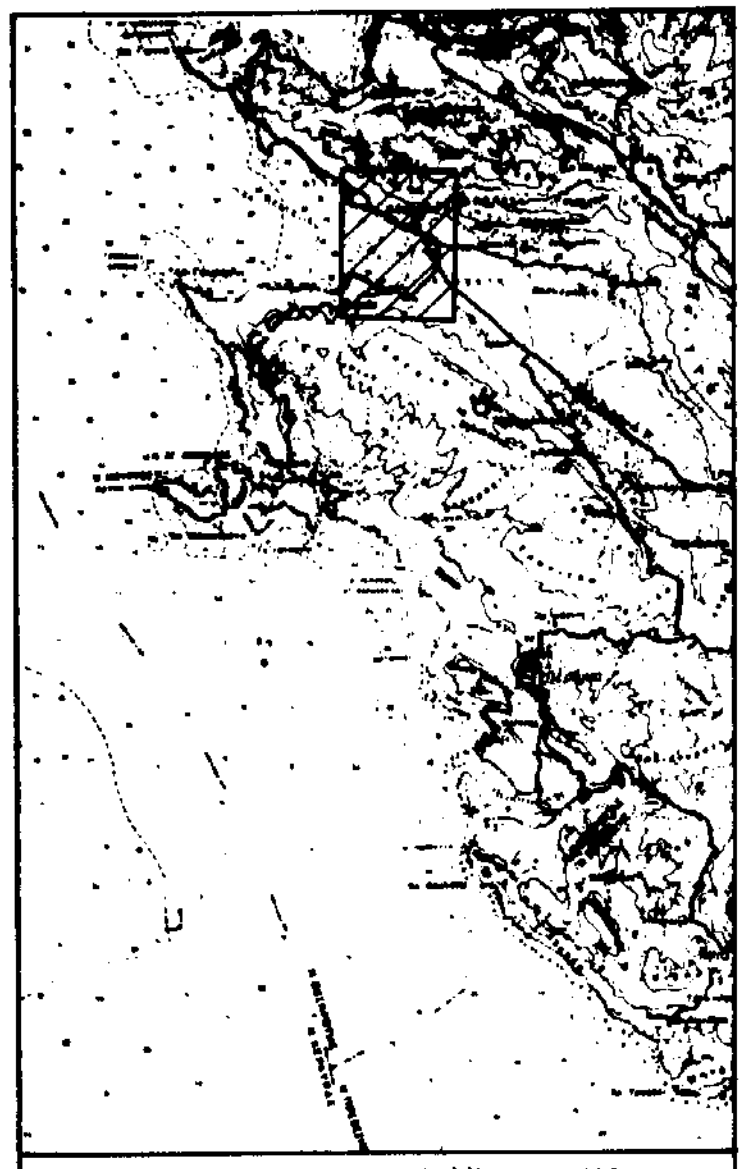

ΕΥΡΥΤΕΡΗ ΠΕΡΙΟΧΗ ΚΛΙΜ 1:50000

**ΠΙΝΑΚΑΣ ΣΥΝΤΕΤΑΓΜΕΝΩΝ ΑΙΓΙΑΛΟΥ**

| | | |
|---|---|---|
| K34 | X=-17642.00 | Ψ=21501.75 |
| K35 | X=-17673.00 | Ψ=21508.50 |
| K36 | X=-17710.00 | Ψ=21570.00 |
| K37 | X=-17738.25 | Ψ=21616.75 |
| K38 | X=-17764.50 | Ψ=21652.25 |
| K39 | X=-17840.25 | Ψ=21701.25 |

**ΚΟΡΥΦΕΣ ΛΙΜΕΝΙΚΗΣ ΖΩΝΗΣ**

| | | |
|---|---|---|
| K'34 | X= -17642.[illegible] | Ψ= [illegible] |
| K'35 | X= -17679.34 | Ψ= [illegible] |
| K'36 | X= -177[illegible] | Ψ= [illegible] |
| K'37 | X= -17[illegible].57 | Ψ= [illegible] |
| K'38 | X= -177[illegible] | Ψ= [illegible] |
| K'39 | X= -17[illegible].68 | Ψ= [illegible] |

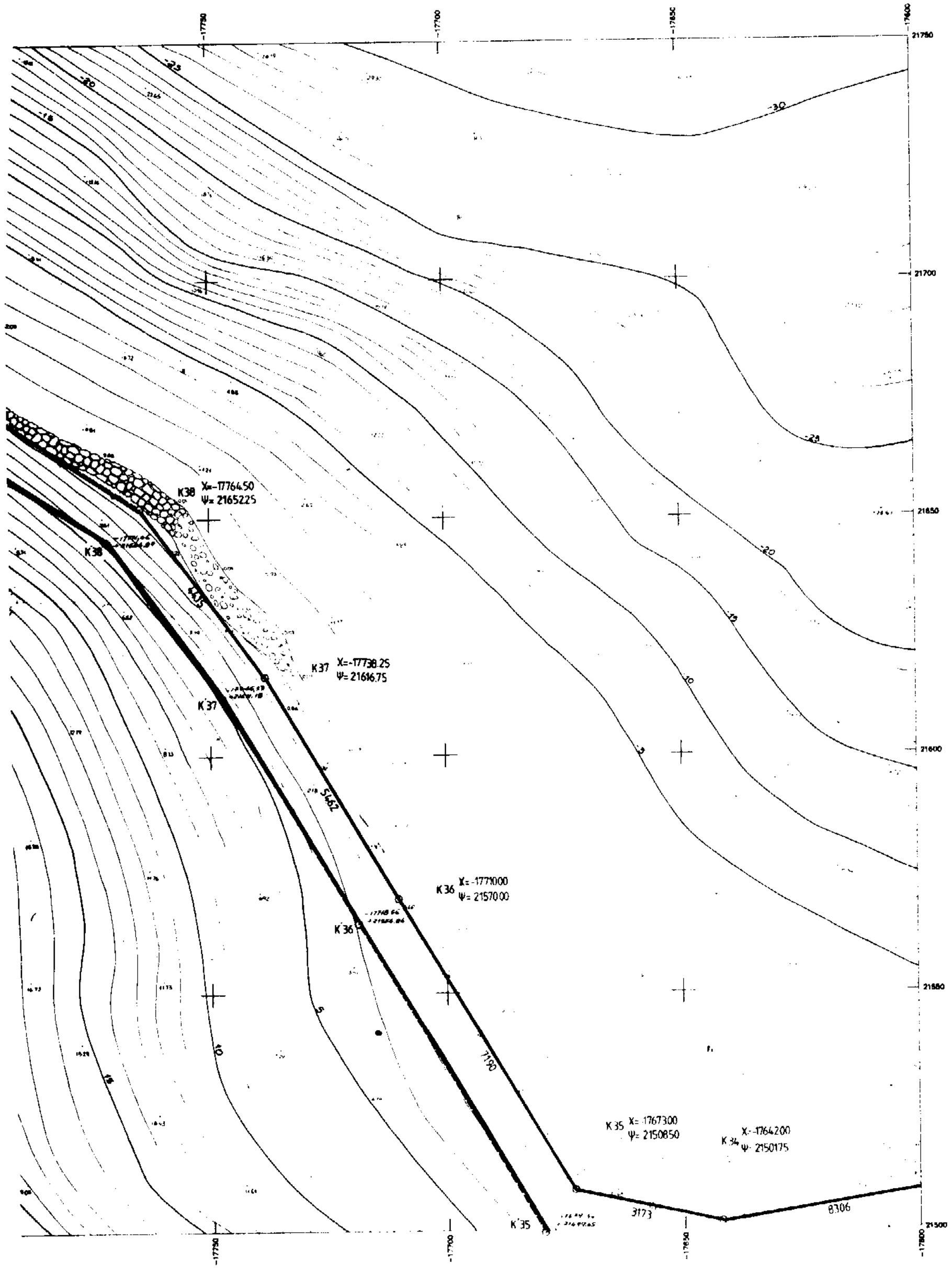


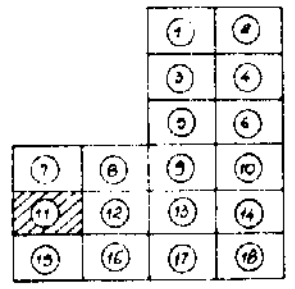

ΓΡΑΜΜΗ ΑΙΓΙΑΛΟΥ
ΓΡΑΜΜΗ ΠΑΡΑΛΙΑΣ

ΠΑΡΑΤΗΡΗΣΕΙΣ - ΘΕΩΡΗΣΕΙΣ

Ο Επ.Βλέπων

Ηγουμενίτσα 12-4-93
Ελέγχθηκε
Ο Προϊστάμενος Τ.Σ.Ε.

Θεωρήθηκε
Ο Δ/ντής Τ.Υ.

ΣΠΥΡΟΣ ΕΥΑΓΓΕΛΟΥ
Πολ.Μηχ.με συμβ.

ΙΩΑΝΝΗΣ ΣΑΚΚΑΣ
Πολ.Μηχ.με ΑΒ.

[illegible]
Πολ.Μηχ.με ΑΒ.

Τα υψόμετρα ή μη μετέχοντα ταυτικά μέλη απουσίαζαν η μελέτασο από την συνεδρίαση της επιτροπής επειδή στην ανάθεση περίπτωση η απόδοση που θα εκδόσει μπορεί να ισχύει [illegible] (Απόφαση Ι.Ε 5278/1986)

ΥΠΟΜΝΗΜΑ ΕΠΙΤΡΟΠΗΣ

1. Το παρόν τοπογραφικό διάγραμμα [illegible] πράξη της Λιμενικής Επιτροπής [illegible]
2. (κόκκινη) : [illegible]
3. (κίτρινη) : [illegible]
4. (μπλε) : [illegible]
5. (πράσινη) : [illegible]
6. Οι κορυφές της Χερσαίας Ζώνης [illegible] Σύστημα Αναφοράς (ΗΑΤΤ) [illegible] τους όπως φαίνεται στο τοπογραφικό [illegible]
7. Δεν υπάρχουν κτίσματα στη Χερσαία Ζώνη.

Ο Πρόεδρος

Τα Μέλη

Ε Λ Λ Η Ν Ι Κ Η Δ Η Μ Ο Κ Ρ Α Τ Ι Α
ΝΟΜΑΡΧΙΑ ΘΕΣΠΡΩΤΙΑΣ
ΛΙΜΕΝΙΚΟ ΤΑΜΕΙΟ ΗΓΟΥΜΕΝΙΤΣΑΣ

Μ Ε Λ Ε Τ Η :
ΤΟΠΟΓΡΑΦΙΚΑ ΔΙΑΓΡΑΜΜΑΤΑ ΓΙΑ ΤΟΝ ΚΑΘΟΡΙΣΜΟ ΛΙΜΕΝΙΚΗΣ ΖΩΝΗΣ ΛΙΜΕΝΩΝ ΠΛΑΤΑΡΙΑΣ ΚΑΙ ΣΥΒΟΤΩΝ

Θ Ε Μ Α Σ Χ Ε Δ Ι Ο Υ
ΤΟΠΟΓΡΑΦΙΚΑ ΔΙΑΓΡΑΜΜΑΤΑ ΠΕΡΙΟΧΗΣ ΠΛΑΤΑΡΙΑΣ

Α Ν Α Δ Ο Χ Ο Ι :
Γ. ΣΜΥΡΓΙΑΟΥ - Γ. ΒΛΑΧΟΠΟΥΛΟΣ

Σ Υ Ν Τ Α Ξ Η Τ Μ Η Μ Α Τ Ο Σ Μ Ε Λ Ε Τ Η Σ :
Γ. ΒΛΑΧΟΠΟΥΛΟΣ ΤΟΠ. ΜΗΧ.

| ΑΡ. ΣΧΕΔΙΟΥ | ΚΛΙΜΑΚΑ | ΧΡΟΝΟΣ ΣΥΝΤΑΞΗΣ |
|---|---|---|
| 11 | 1 : 500 | ΜΑΙΟΣ - ΟΚΤΩΒΡΙΟΣ 19 |

ΗΓΟΥΜΕΝΙΤΣΑ 1991


K18 X=-1663875 Ψ=2186175
K19 X=-1666750 Ψ=2178250
ΠΑΡΑΛΙΑΚΟΣ ΔΡΟΜΟΣ
ΚΛΙΜ 1:5000
ΣΥΝΤΕΤΑΓΜΕΝΩΝ ΑΙΓΙΑΛΟΥ
ΛΙΜΕΝΙΚΗΣ ΖΩΝΗΣ

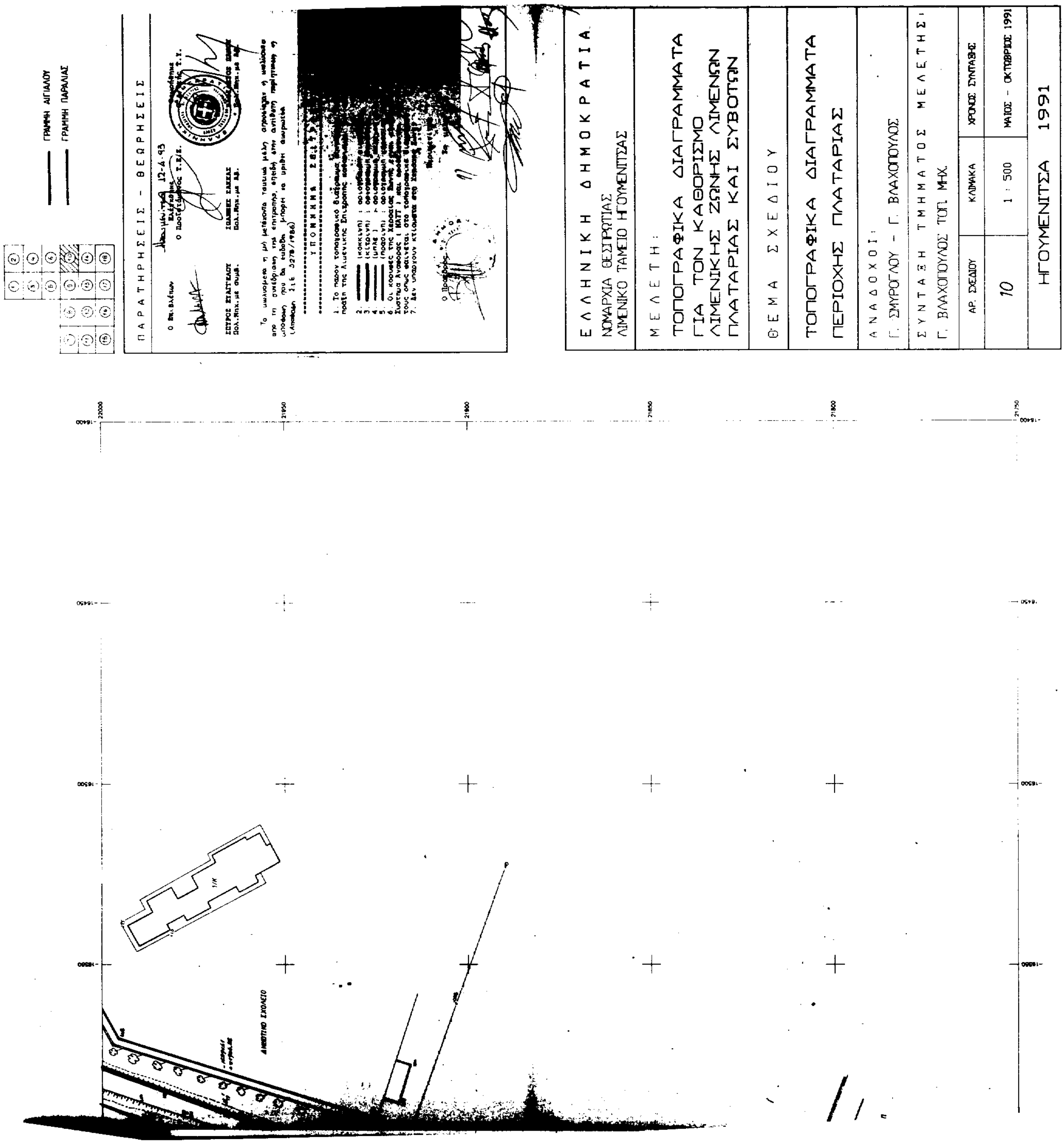
ΓΡΑΜΜΗ ΑΙΓΙΑΛΟΥ
ΓΡΑΜΜΗ ΠΑΡΑΛΙΑΣ
ΠΑΡΑΤΗΡΗΣΕΙΣ - ΘΕΩΡΗΣΕΙΣ
ΥΠΟΜΝΗΜΑ
[redacted]
ΕΛΛΗΝΙΚΗ ΔΗΜΟΚΡΑΤΙΑ
ΝΟΜΑΡΧΙΑ ΘΕΣΠΡΩΤΙΑΣ
ΛΙΜΕΝΙΚΟ ΤΑΜΕΙΟ ΗΓΟΥΜΕΝΙΤΣΑΣ
ΜΕΛΕΤΗ:
ΤΟΠΟΓΡΑΦΙΚΑ ΔΙΑΓΡΑΜΜΑΤΑ
ΓΙΑ ΤΟΝ ΚΑΘΟΡΙΣΜΟ
ΛΙΜΕΝΙΚΗΣ ΖΩΝΗΣ ΛΙΜΕΝΩΝ
ΠΛΑΤΑΡΙΑΣ ΚΑΙ ΣΥΒΟΤΩΝ
ΘΕΜΑ ΣΧΕΔΙΟΥ
ΤΟΠΟΓΡΑΦΙΚΑ ΔΙΑΓΡΑΜΜΑΤΑ
ΠΕΡΙΟΧΗΣ ΠΛΑΤΑΡΙΑΣ
ΑΝΑΔΟΧΟΙ:
Γ. ΣΜΥΡΓΛΟΥ - Γ. ΒΛΑΧΟΠΟΥΛΟΣ
ΣΥΝΤΑΞΗ ΤΜΗΜΑΤΟΣ ΜΕΛΕΤΗΣ:
Γ. ΒΛΑΧΟΠΟΥΛΟΣ ΤΟΠ. ΜΗΧ.
ΑΡ. ΣΧΕΔΙΟΥ
10
ΚΛΙΜΑΚΑ
1 : 500
ΧΡΟΝΟΣ ΣΥΝΤΑΞΗΣ
ΜΑΙΟΣ - ΟΚΤΩΒΡΙΟΣ 1991
ΗΓΟΥΜΕΝΙΤΣΑ 1991
22000
21950
21900
21850
21800
21750
1/Κ



ΠΙΝΑΚΑΣ ΣΥΝΤΕΤΑΓΜΕΝΩΝ ΑΙΓΙΑΛΟΥ

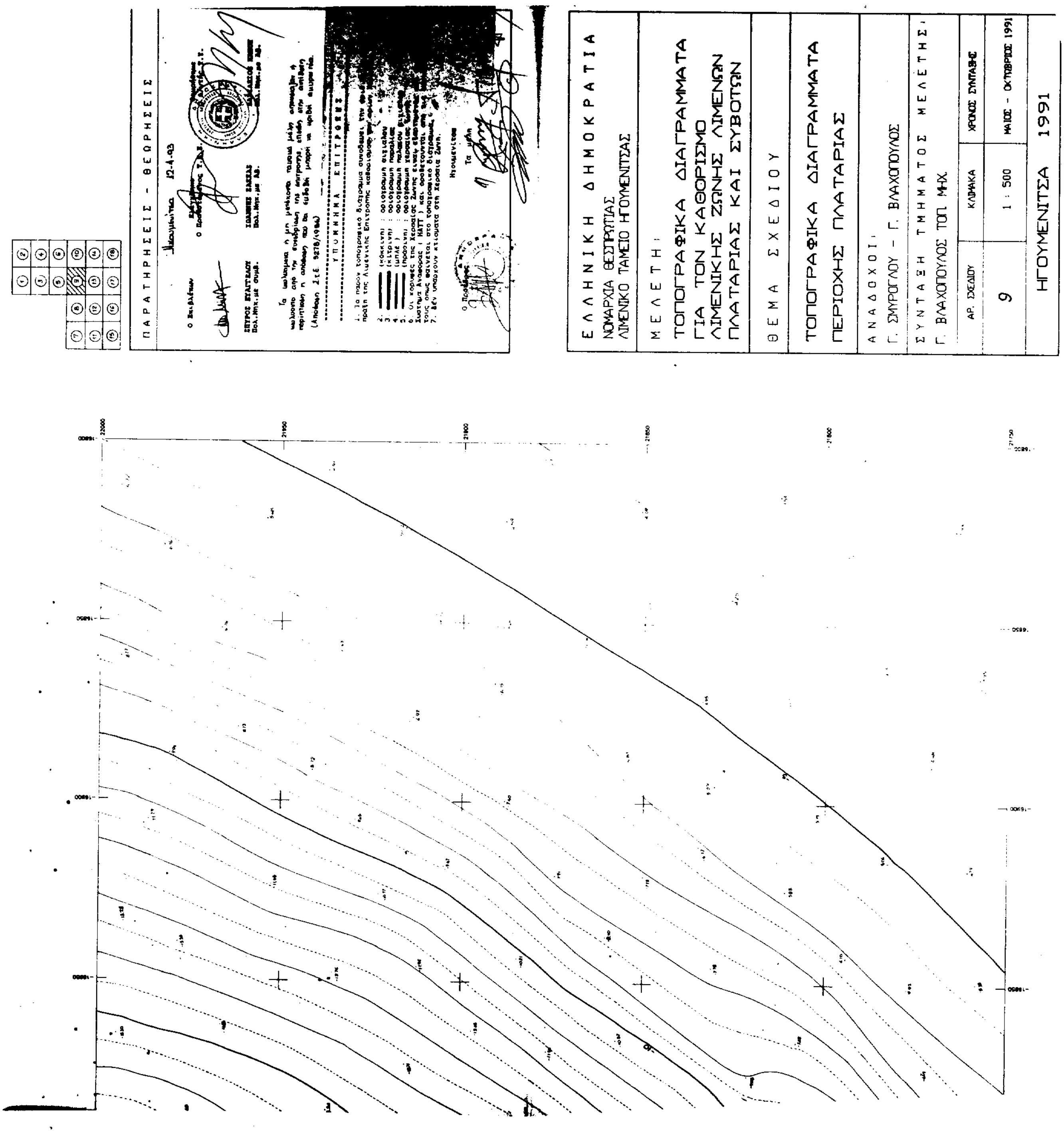
ΠΑΡΑΤΗΡΗΣΕΙΣ - ΘΕΩΡΗΣΕΙΣ
Ηγουμενίτσα 12-4-93
Ο Επιβλέπων
ΣΠΥΡΟΣ ΕΥΑΓΓΕΛΟΥ Πολ.Μηχ.με συμβ.
ΙΩΑΝΝΗΣ ΣΑΚΚΑΣ Πολ.Μηχ.με Αδ.
ΥΠΟΜΝΗΜΑ ΕΠΙΤΡΟΠΗΣ
Ηγουμενίτσα
Ο Πρόεδρος
Τα μέλη
ΕΛΛΗΝΙΚΗ ΔΗΜΟΚΡΑΤΙΑ
ΝΟΜΑΡΧΙΑ ΘΕΣΠΡΩΤΙΑΣ
ΛΙΜΕΝΙΚΟ ΤΑΜΕΙΟ ΗΓΟΥΜΕΝΙΤΣΑΣ
ΜΕΛΕΤΗ:
ΤΟΠΟΓΡΑΦΙΚΑ ΔΙΑΓΡΑΜΜΑΤΑ ΓΙΑ ΤΟΝ ΚΑΘΟΡΙΣΜΟ ΛΙΜΕΝΙΚΗΣ ΖΩΝΗΣ ΛΙΜΕΝΩΝ ΠΛΑΤΑΡΙΑΣ ΚΑΙ ΣΥΒΟΤΩΝ
ΘΕΜΑ ΣΧΕΔΙΟΥ
ΤΟΠΟΓΡΑΦΙΚΑ ΔΙΑΓΡΑΜΜΑΤΑ ΠΕΡΙΟΧΗΣ ΠΛΑΤΑΡΙΑΣ
ΑΝΑΔΟΧΟΙ:
Γ. ΣΜΥΡΟΓΛΟΥ - Γ. ΒΛΑΧΟΠΟΥΛΟΣ
ΣΥΝΤΑΞΗ ΤΜΗΜΑΤΟΣ ΜΕΛΕΤΗΣ:
Γ. ΒΛΑΧΟΠΟΥΛΟΣ ΤΟΠ. ΜΗΧ.
ΑΡ. ΣΧΕΔΙΟΥ
9
ΚΛΙΜΑΚΑ
1 : 500
ΧΡΟΝΟΣ ΣΥΝΤΑΞΗΣ
ΜΑΙΟΣ - ΟΚΤΩΒΡΙΟΣ 1991
ΗΓΟΥΜΕΝΙΤΣΑ 1991
22000
21950
21900
21850
21800
21750

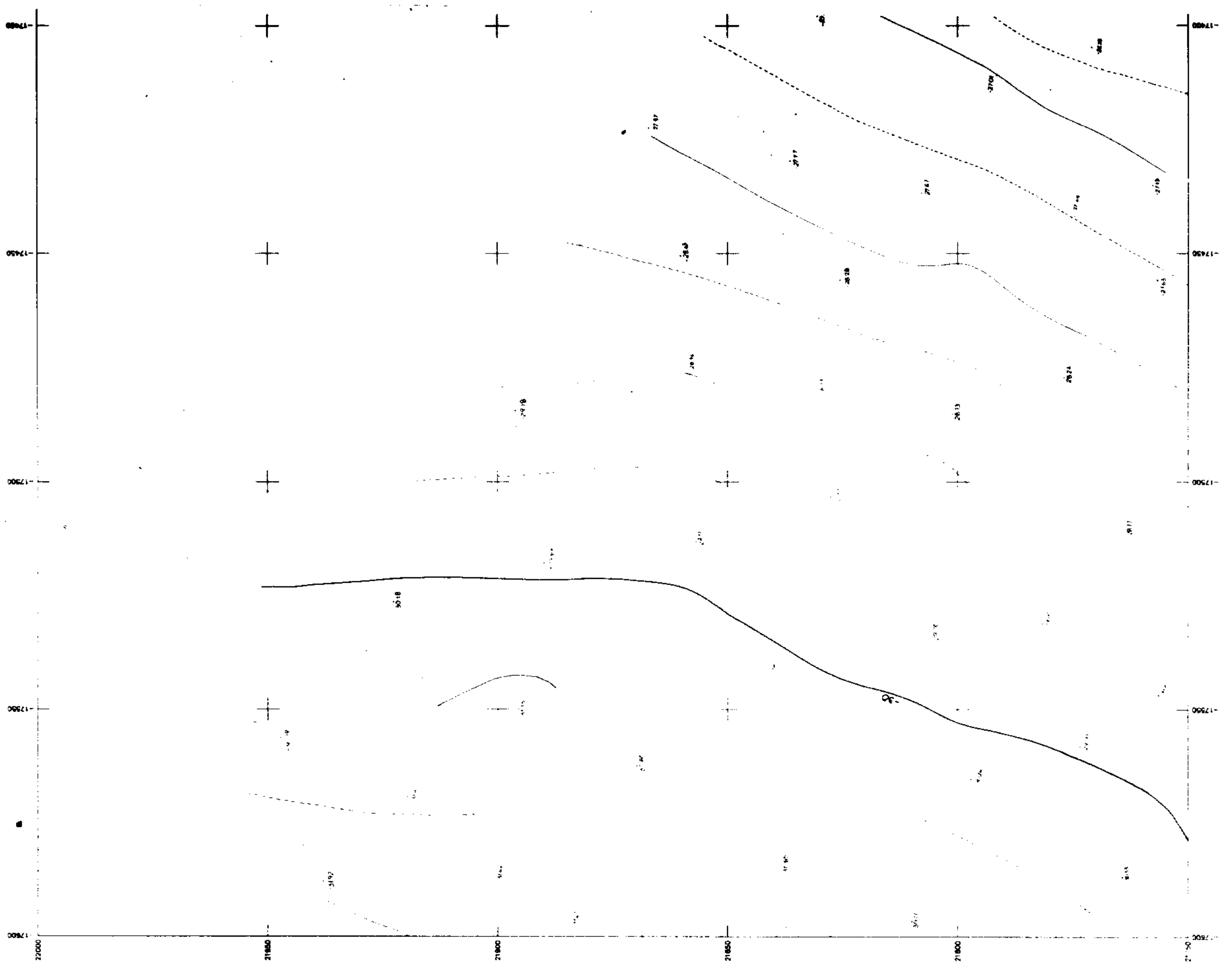

ΕΥΡΥΤΕΡΗ ΠΕΡΙΟΧΗ ΚΛΙΜ 1:50000

ΠΙΝΑΚΑΣ ΣΥΝΤΕΤΑΓΜΕΝΩΝ ΑΙΓΙΑΛΟΥ


ΠΑΡΑΤΗΡΗΣΕΙΣ - ΘΕΩΡΗΣΕΙΣ
Ηγουμενίτσα 12-4-93
Ο Επιβλέπων
Ελέγχθηκε
Ο Προϊστάμενος Τ.Σ.Ε.
ΣΠΥΡΟΣ ΕΥΑΓΓΕΛΟΥ Πολ.Μηχ.με συμβ.
ΙΩΑΝΝΗΣ ΣΑΚΚΑΣ Πολ.Μηχ.με Αβ.
[redacted]
ΕΛΛΗΝΙΚΗ ΔΗΜΟΚΡΑΤΙΑ
ΝΟΜΑΡΧΙΑ ΘΕΣΠΡΩΤΙΑΣ
ΛΙΜΕΝΙΚΟ ΤΑΜΕΙΟ ΗΓΟΥΜΕΝΙΤΣΑΣ
ΜΕΛΕΤΗ:
ΤΟΠΟΓΡΑΦΙΚΑ ΔΙΑΓΡΑΜΜΑΤΑ ΓΙΑ ΤΟΝ ΚΑΘΟΡΙΣΜΟ ΛΙΜΕΝΙΚΗΣ ΖΩΝΗΣ ΛΙΜΕΝΩΝ ΠΛΑΤΑΡΙΑΣ ΚΑΙ ΣΥΒΟΤΩΝ
ΘΕΜΑ ΣΧΕΔΙΟΥ
ΤΟΠΟΓΡΑΦΙΚΑ ΔΙΑΓΡΑΜΜΑΤΑ ΠΕΡΙΟΧΗΣ ΠΛΑΤΑΡΙΑΣ
ΑΝΑΔΟΧΟΙ:
Γ. ΣΜΥΡΟΓΛΟΥ - Γ. ΒΛΑΧΟΠΟΥΛΟΣ
ΣΥΝΤΑΞΗ ΤΜΗΜΑΤΟΣ ΜΕΛΕΤΗΣ:
Γ. ΒΛΑΧΟΠΟΥΛΟΣ ΤΟΠ. ΜΗΧ.
ΑΡ. ΣΧΕΔΙΟΥ
8
ΚΛΙΜΑΚΑ
1:500
ΧΡΟΝΟΣ ΣΥΝΤΑΞΗΣ
ΜΑΙΟΣ - ΟΚΤΩΒΡΙΟΣ 1991
ΗΓΟΥΜΕΝΙΤΣΑ 1991
22000
21950
21900
21850
21800
21750
-17200
-17250
-17300
-17350
-20
-25





ΕΥΡΥΤΕΡΗ ΠΕΡΙΟΧΗ ΚΛΙΜ 1:50000

ΠΙΝΑΚΑΣ ΣΥΝΤΕΤΑΓΜΕΝΩΝ ΑΙΓΙΑΛΟΥ

ΠΑΡΑΤΗΡΗΣΕΙΣ - ΘΕΩΡΗΣΕΙΣ

[illegible] 12-4-93

Ο Επιβλέπων

Ελέγχθηκε
Ο Προϊστάμενος Τ.Ε.Ε.

Θεωρήθηκε
[illegible] Τ.Υ.

ΣΠΥΡΟΣ ΣΤΑΓΓΕΛΟΥ
Πολ.Μηχ.με συμβ.

ΙΩΑΝΝΗΣ ΣΑΚΚΑΣ
Πολ.Μηχ.με Αβ.

[illegible]
Πολ.Μηχ.με Αβ.

Τα [illegible] η μη μέγιστα ταυτικά μέλη αποσπάσματα η [illegible] από την συνεδρίαση της επιτροπής επειδή στην απόφαση [illegible] που θα εκδοθεί μπορεί να [illegible] συνημμένα (Απόφαση ΣΙΕ 3278/1986)

ΥΠΟΜΝΗΜΑ ΕΠΙΤΡΟΠΗΣ

1. Το παρόν τοπογραφικό διάγραμμα συνοδεύει την αριθ. [illegible] πράξη της Λιμενικής Επιτροπής καθορισμού των ορίων Χερσαίας Ζώνης
2. (κόκκινη) : οριογραμμή αιγιαλού
3. (κίτρινη) : οριογραμμή παραλίας
4. (μπλε) : οριογραμμή παλαιού αιγιαλού
5. (πράσινη) : οριογραμμή χερσαίας ζώνης
6. Οι κορυφές της Χερσαίας Ζώνης είναι εξαρτημένες από τό Κρατικό Σύστημα Αναφοράς (ΗΑΤΤ) και οροθετούνται από τις συντεταγμένες τους όπως φαίνεται στο τοπογραφικό διάγραμμα.
7. Δεν υπάρχουν κτίσματα στη Χερσαία Ζώνη.

Ηγουμενίτσα

Τα μέλη

Ο Πρόεδρος

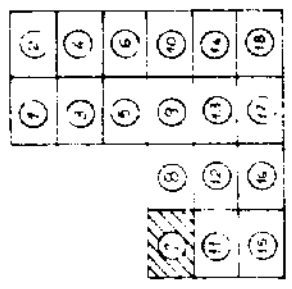

ΕΛΛΗΝΙΚΗ ΔΗΜΟΚΡΑΤΙΑ
ΝΟΜΑΡΧΙΑ ΘΕΣΠΡΩΤΙΑΣ
ΛΙΜΕΝΙΚΟ ΤΑΜΕΙΟ ΗΓΟΥΜΕΝΙΤΣΑΣ

ΜΕΛΕΤΗ:
ΤΟΠΟΓΡΑΦΙΚΑ ΔΙΑΓΡΑΜΜΑΤΑ ΓΙΑ ΤΟΝ ΚΑΘΟΡΙΣΜΟ ΛΙΜΕΝΙΚΗΣ ΖΩΝΗΣ ΛΙΜΕΝΩΝ ΠΛΑΤΑΡΙΑΣ ΚΑΙ ΣΥΒΟΤΩΝ

ΘΕΜΑ ΣΧΕΔΙΟΥ
ΤΟΠΟΓΡΑΦΙΚΑ ΔΙΑΓΡΑΜΜΑΤΑ ΠΕΡΙΟΧΗΣ ΠΛΑΤΑΡΙΑΣ

ΑΝΑΔΟΧΟΙ:
Ι. ΣΜΥΡΟΙΛΟΥ - Γ. ΒΛΑΧΟΠΟΥΛΟΣ

ΣΥΝΤΑΞΗ ΤΜΗΜΑΤΟΣ ΜΕΛΕΤΗΣ:
Γ. ΒΛΑΧΟΠΟΥΛΟΣ ΤΟΠ. ΜΗΧ.

| ΑΡ. ΣΧΕΔΙΟΥ | ΚΛΙΜΑΚΑ | ΧΡΟΝΟΣ ΣΥΝΤΑΞΗΣ |
|---|---|---|
| 7 | 1 : 500 | ΜΑΙΟΣ - ΟΚΤΩΒΡΙΟΣ 1991 |

ΗΓΟΥΜΕΝΙΤΣΑ 1991






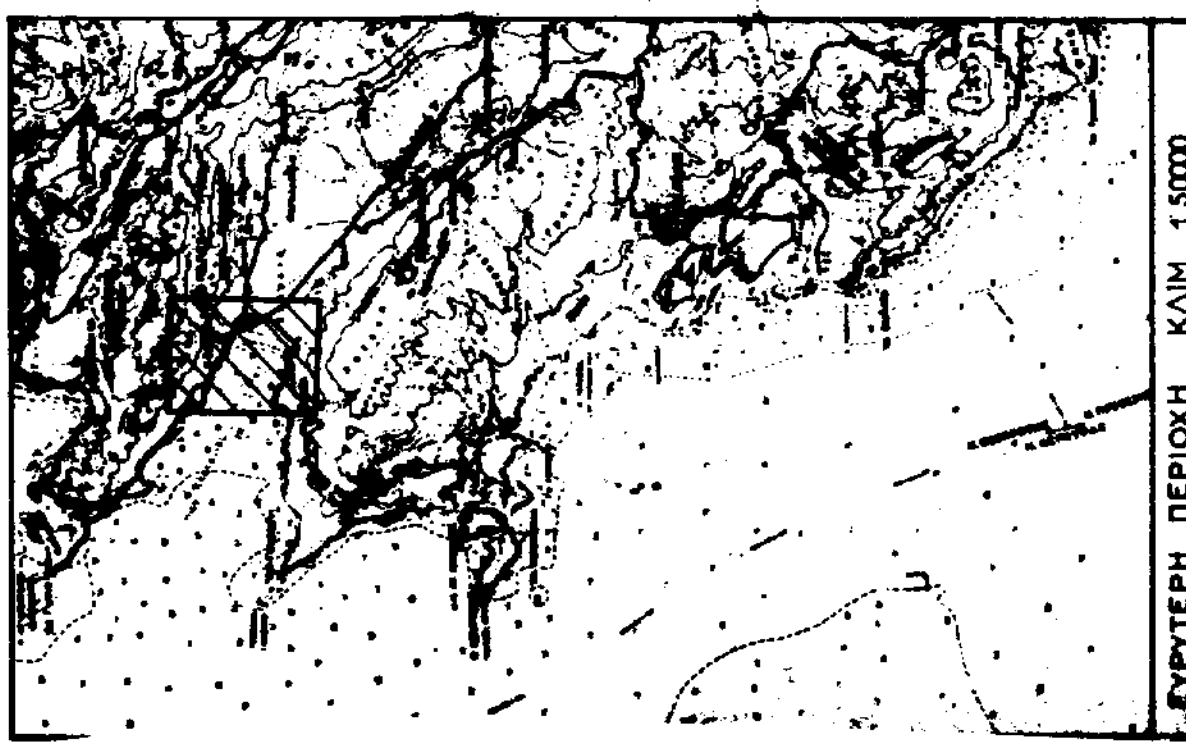

ΕΥΡΥΤΕΡΗ ΠΕΡΙΟΧΗ ΚΛΙΜ 1:50000

| ΠΙΝΑΚΑΣ ΣΥΝΤΕΤΑΓΜΕΝΩΝ ΑΙΓΙΑΛΟΥ | | |
|---|---|---|
| K15 | X=4659125 | Ψ=22213.60 |
| K16 | X=46567.00 | Ψ=22058.35 |

| ΚΟΡΥΦΕΣ ΛΙΜΕΝΙΚΗΣ ΖΩΝΗΣ | | |
|---|---|---|
| $K_{15}'$ | [illegible] | [illegible] |
| $K_{16}'$ | [illegible] | [illegible] |

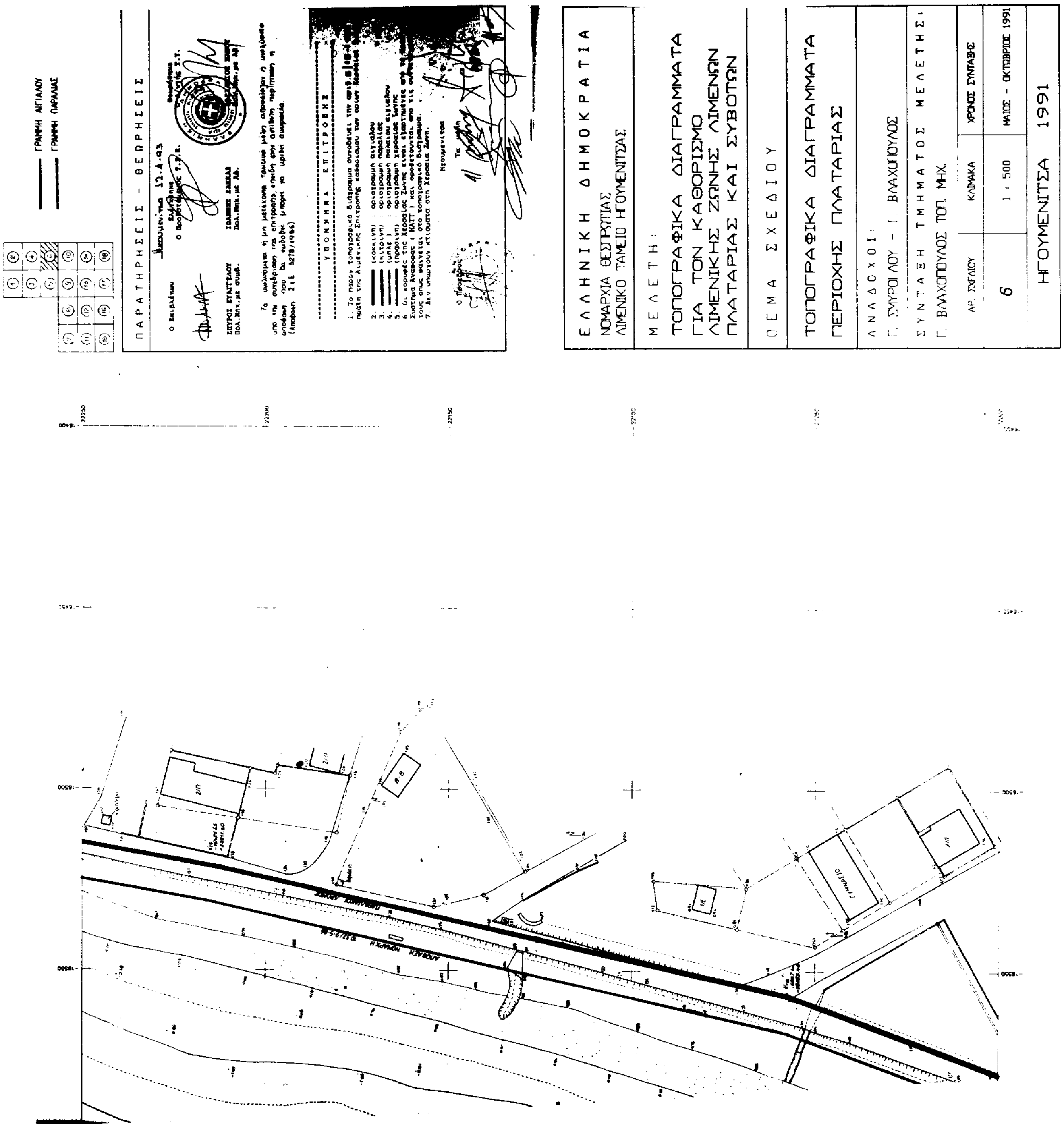
ΓΡΑΜΜΗ ΑΙΓΙΑΛΟΥ
ΓΡΑΜΜΗ ΠΑΡΑΛΙΑΣ
ΠΑΡΑΤΗΡΗΣΕΙΣ - ΘΕΩΡΗΣΕΙΣ
Ηγουμενίτσα 12-4-93
Ο Επιβλέπων
ΣΠΥΡΟΣ ΕΥΑΓΓΕΛΟΥ
Πολ. Μηχ. με συμβ.
ΙΩΑΝΝΗΣ ΖΑΚΚΑΣ
Πολ. Μηχ. με ΑΘ.
ΥΠΟΜΝΗΜΑ ΕΠΙΤΡΟΠΗΣ
2. (κόκκινη) : οριογραμμή αιγιαλού
3. (κίτρινη) : οριογραμμή παραλίας
4. (μπλε) : οριογραμμή παλαιού αιγιαλού
5. (πράσινη) : οριογραμμή χερσαίας ζώνης
Ηγουμενίτσα
ΕΛΛΗΝΙΚΗ ΔΗΜΟΚΡΑΤΙΑ
ΝΟΜΑΡΧΙΑ ΘΕΣΠΡΩΤΙΑΣ
ΛΙΜΕΝΙΚΟ ΤΑΜΕΙΟ ΗΓΟΥΜΕΝΙΤΣΑΣ
ΜΕΛΕΤΗ:
ΤΟΠΟΓΡΑΦΙΚΑ ΔΙΑΓΡΑΜΜΑΤΑ
ΓΙΑ ΤΟΝ ΚΑΘΟΡΙΣΜΟ
ΛΙΜΕΝΙΚΗΣ ΖΩΝΗΣ ΛΙΜΕΝΩΝ
ΠΛΑΤΑΡΙΑΣ ΚΑΙ ΣΥΒΟΤΩΝ
ΘΕΜΑ ΣΧΕΔΙΟΥ
ΤΟΠΟΓΡΑΦΙΚΑ ΔΙΑΓΡΑΜΜΑΤΑ
ΠΕΡΙΟΧΗΣ ΠΛΑΤΑΡΙΑΣ
ΑΝΑΔΟΧΟΙ:
Γ. ΣΜΥΡΟΙΛΟΥ - Γ. ΒΛΑΧΟΠΟΥΛΟΣ
ΣΥΝΤΑΞΗ ΤΜΗΜΑΤΟΣ ΜΕΛΕΤΗΣ:
Γ. ΒΛΑΧΟΠΟΥΛΟΣ ΤΟΠ. ΜΗΧ.
ΑΡ. ΣΧΕΔΙΟΥ
6
ΚΛΙΜΑΚΑ
1:500
ΧΡΟΝΟΣ ΣΥΝΤΑΞΗΣ
ΜΑΙΟΣ - ΟΚΤΩΒΡΙΟΣ 1991
ΗΓΟΥΜΕΝΙΤΣΑ 1991
ΓΥΜΝΑΣΙΟ

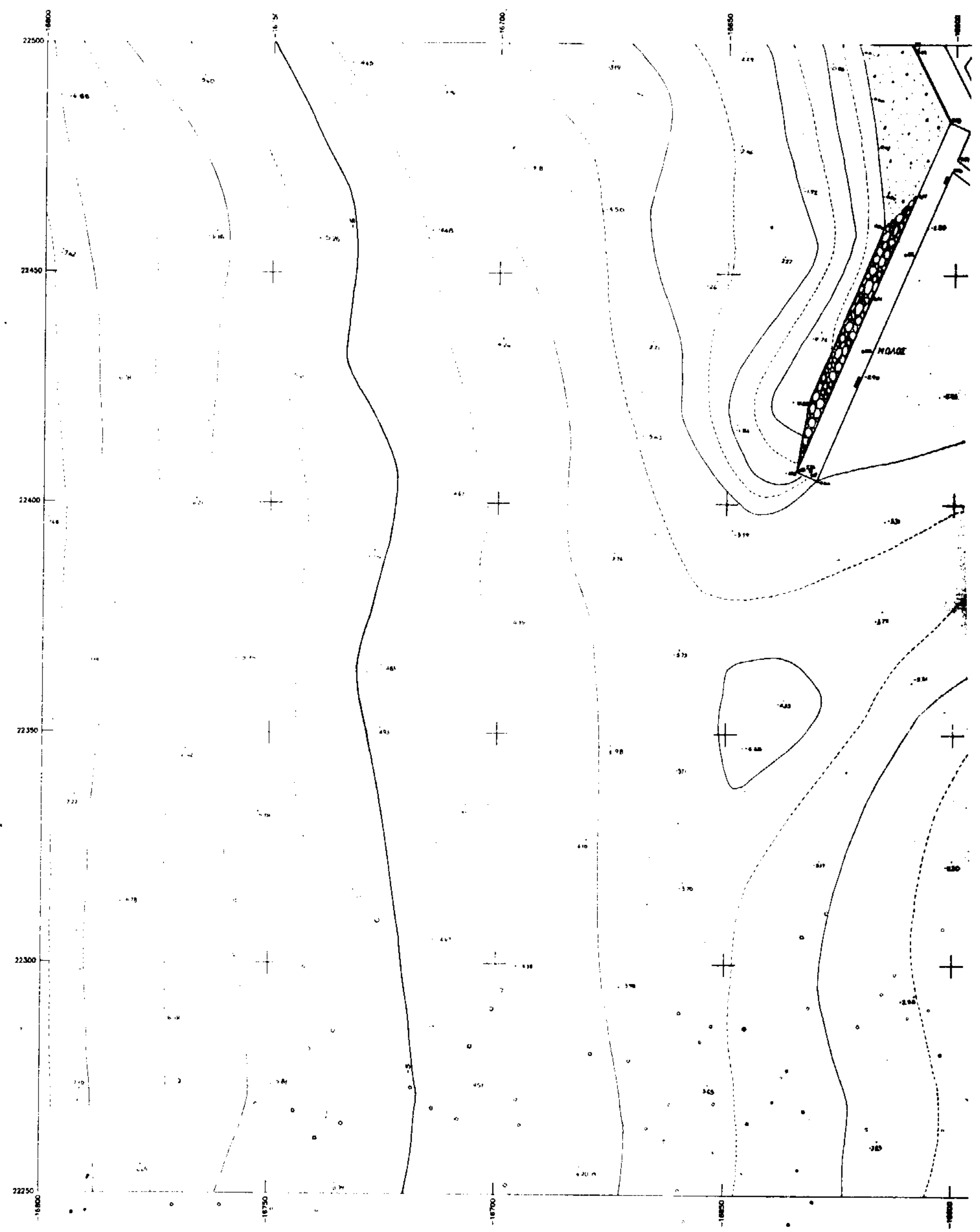




...ΥΤΕΡΗ ΠΕΡΙΟΧΗ ΚΛΙΜ 1:50000

| ΠΙΝΑΚΑΣ ΣΥΝΤΕΤΑΓΜΕΝΩΝ ΑΙΓΙΑΛΟΥ | | |
|---|---|---|
| Κ11 | X=-16561.00 | Ψ=22483.50 |
| Κ12 | X=-16528.75 | Ψ=22447.25 |
| Κ13 | X=-16528.75 | Ψ=22393.75 |
| Κ14 | X=-16567.25 | Ψ=22292.00 |

| ΚΟΡΥΦΕΣ ΛΙΜΕΝΙΚΗΣ ΖΩΝΗΣ | | |
|---|---|---|
| Κ13α' | X=-16511.51 | Ψ=22330.28 |
| Κ14' | X=-16507.15 | Ψ=22291.68 |

*Κατά τα υπόλοιπα ακολουθείται από την Λιμενική Ζώνη η παλαιά γραμμή του αιγιαλού*

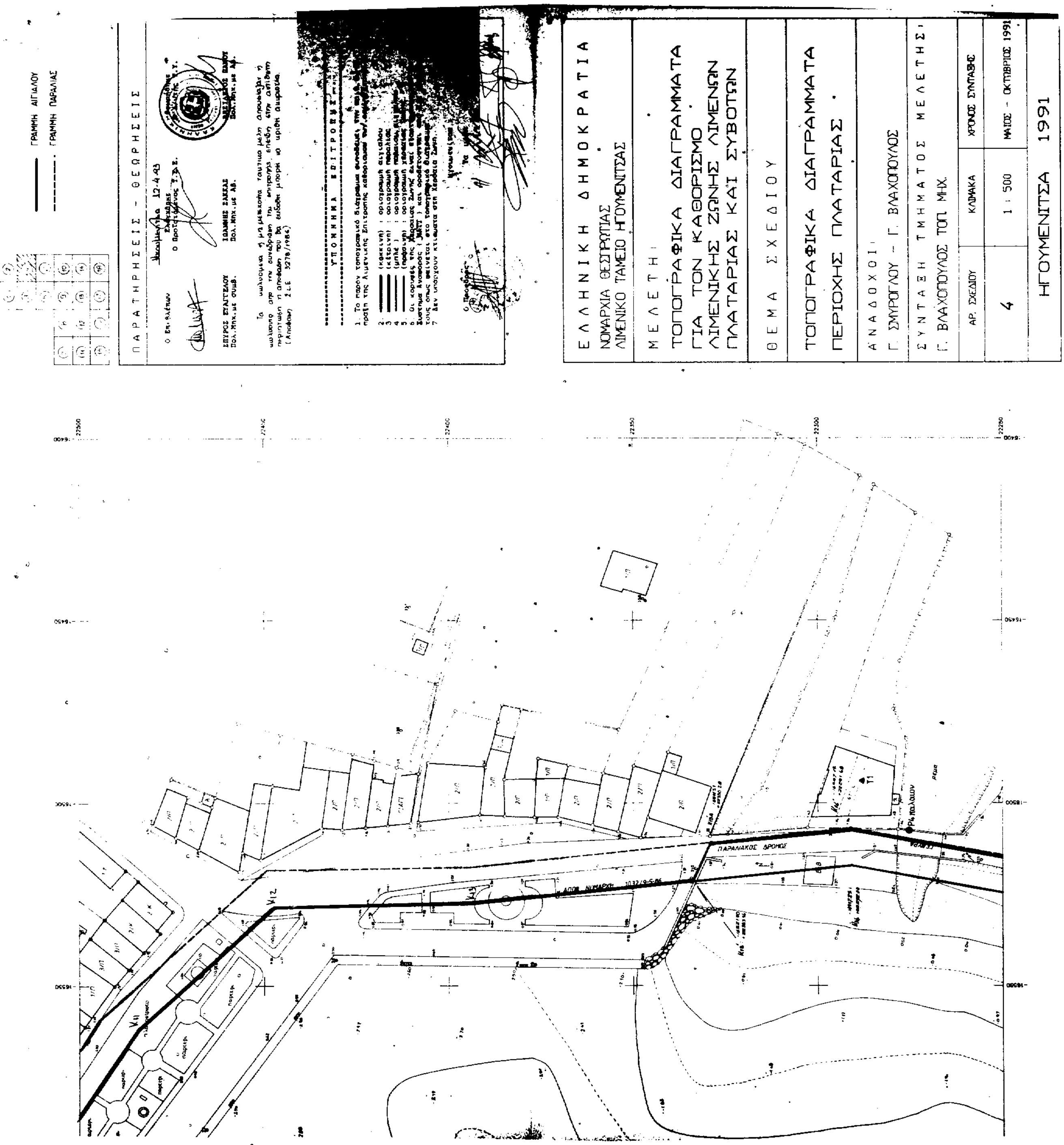
ΕΛΛΗΝΙΚΗ ΔΗΜΟΚΡΑΤΙΑ
ΝΟΜΑΡΧΙΑ ΘΕΣΠΡΩΤΙΑΣ
ΛΙΜΕΝΙΚΟ ΤΑΜΕΙΟ ΗΓΟΥΜΕΝΙΤΣΑΣ
ΜΕΛΕΤΗ:
ΤΟΠΟΓΡΑΦΙΚΑ ΔΙΑΓΡΑΜΜΑΤΑ ΓΙΑ ΤΟΝ ΚΑΘΟΡΙΣΜΟ ΛΙΜΕΝΙΚΗΣ ΖΩΝΗΣ ΛΙΜΕΝΩΝ ΠΛΑΤΑΡΙΑΣ ΚΑΙ ΣΥΒΟΤΩΝ
ΘΕΜΑ ΣΧΕΔΙΟΥ
ΤΟΠΟΓΡΑΦΙΚΑ ΔΙΑΓΡΑΜΜΑΤΑ ΠΕΡΙΟΧΗΣ ΠΛΑΤΑΡΙΑΣ
ΑΝΑΔΟΧΟΙ:
Γ. ΣΜΥΡΓΙΑΟΥ - Γ. ΒΛΑΧΟΠΟΥΛΟΣ
ΣΥΝΤΑΞΗ ΤΜΗΜΑΤΟΣ ΜΕΛΕΤΗΣ:
Γ. ΒΛΑΧΟΠΟΥΛΟΣ ΤΟΠ. ΜΗΧ.
ΑΡ. ΣΧΕΔΙΟΥ
4
ΚΛΙΜΑΚΑ
1 : 500
ΧΡΟΝΟΣ ΣΥΝΤΑΞΗΣ
ΜΑΙΟΣ - ΟΚΤΩΒΡΙΟΣ 1991
ΗΓΟΥΜΕΝΙΤΣΑ 1991
ΠΑΡΑΤΗΡΗΣΕΙΣ - ΘΕΩΡΗΣΕΙΣ
Ο Επιβλέπων
ΣΠΥΡΟΣ ΕΥΑΓΓΕΛΟΥ
Πολ. Μηχ. με συμβ.
Ο Προϊστάμενος Τ.Δ.Ε.
ΙΩΑΝΝΗΣ ΣΑΚΚΑΣ
Πολ. Μηχ. με ΑΒ.
12-4-93
Τα ωυλνομενα η μη μεικονα ταυτιιυ μελη απουσιαζαν η ωυλισυνα απο την συνεδριαση της επιτροπης επειδη στην απίδυτη περιπτωση η αποφαση του θα ευδοθη μπορη ιυ υριθη ακυρωσια. (Αποφαση Σ.τ.Ε. 3278/1986)
ΥΠΟΜΝΗΜΑ ΕΠΙΤΡΟΠΗΣ
1. Το παρον τοπογραφικό διάγραμμα συνοδεύει την πράξη της Λιμενικής Επιτροπής καθορισμού
2. (κοκκινη) : οριογραμμή αιγιαλού
3. (κίτρινη) : οριογραμμή παραλίας
4. (μπλε) : οριογραμμή
5. (πορφυρή) : οριογραμμή
6. Οι κορυφές της Χερσαίας Ζώνης
7. Δεν υπάρχουν κτίσματα στη Χερσαία Ζώνη.
ΓΡΑΜΜΗ ΑΙΓΙΑΛΟΥ
ΓΡΑΜΜΗ ΠΑΡΑΛΙΑΣ
ΠΑΡΑΛΙΑΚΟΣ ΔΡΟΜΟΣ
ΑΠΟΦ. ΝΟΜΑΡΧΗ 1032/9-5-86
Ρ4 ΠΑΣΣΑΛΟΥ
ρεμα
Τ1
V12
V11
V13
22500
22450
22400
22350
22300
22250
16400
16450
16500
16550

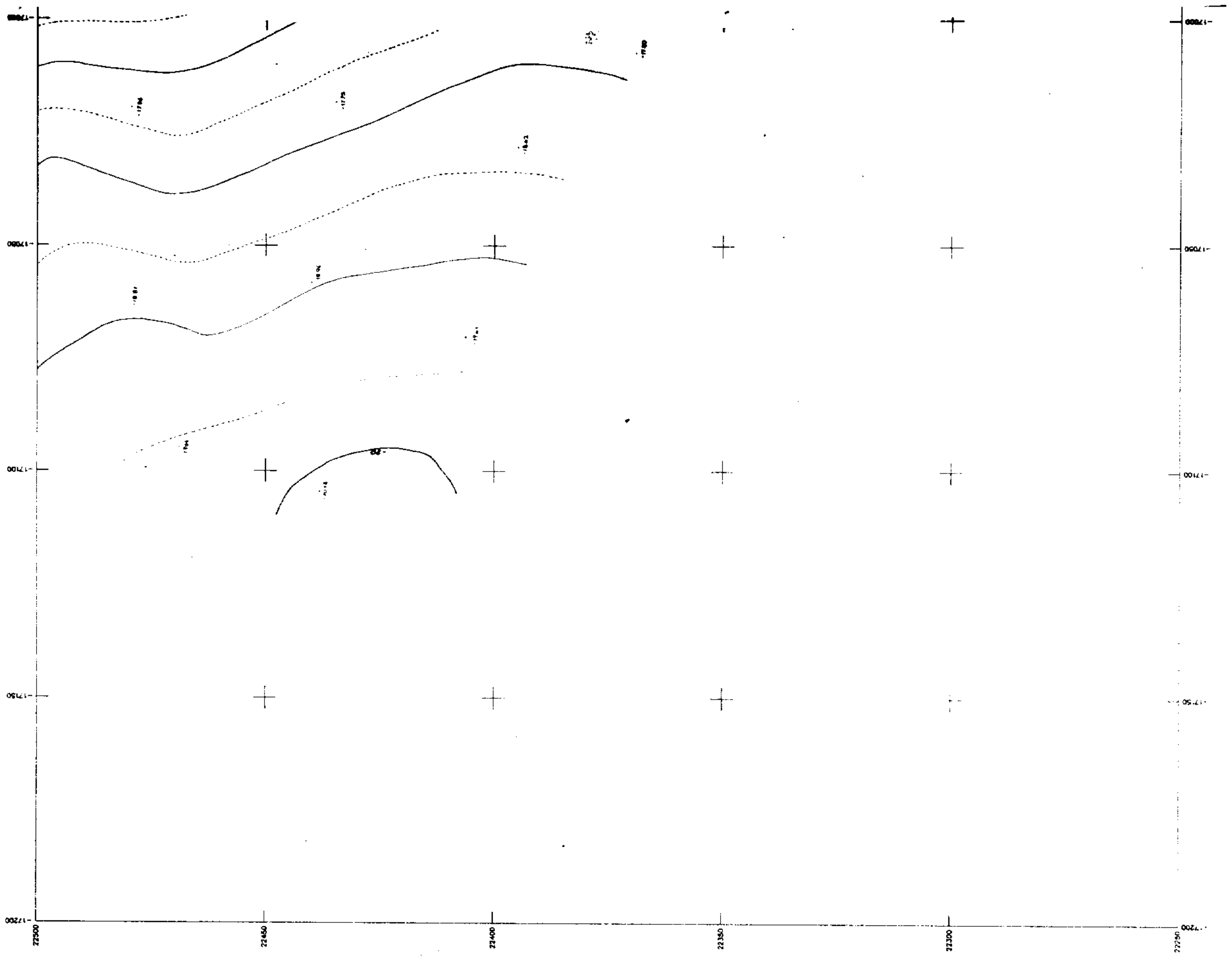

22500
22450
22400
22350
22300
22250




ΠΕΡΙΟΧΗ ΚΛΙΜ 1:50000
ΣΥΝΤΕΤΑΓΜΕΝΩΝ ΑΙΓΙΑΛΟΥ

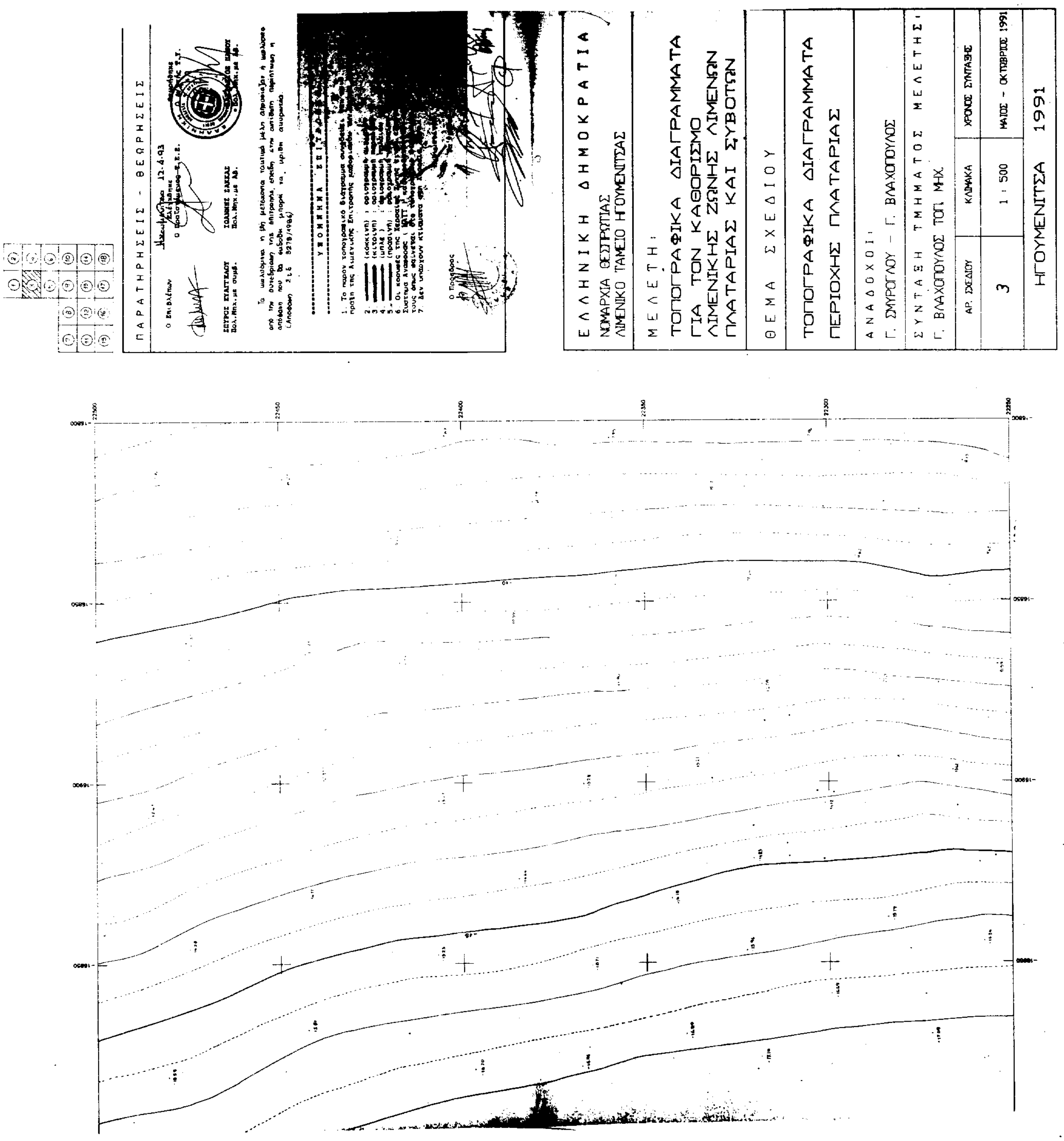
ΠΑΡΑΤΗΡΗΣΕΙΣ - ΘΕΩΡΗΣΕΙΣ
Ο Επιβλέπων
ΣΠΥΡΟΣ ΕΥΑΓΓΕΛΟΥ
Πολ.Μηχ. με συμβ.
Ηγουμενίτσα 12-4-93
ΙΩΑΝΝΗΣ ΣΑΚΚΑΣ
Πολ.Μηχ. με ΑΘ.
Ο Πρόεδρος
ΕΛΛΗΝΙΚΗ ΔΗΜΟΚΡΑΤΙΑ
ΝΟΜΑΡΧΙΑ ΘΕΣΠΡΩΤΙΑΣ
ΛΙΜΕΝΙΚΟ ΤΑΜΕΙΟ ΗΓΟΥΜΕΝΙΤΣΑΣ
ΜΕΛΕΤΗ:
ΤΟΠΟΓΡΑΦΙΚΑ ΔΙΑΓΡΑΜΜΑΤΑ
ΓΙΑ ΤΟΝ ΚΑΘΟΡΙΣΜΟ
ΛΙΜΕΝΙΚΗΣ ΖΩΝΗΣ ΛΙΜΕΝΩΝ
ΠΛΑΤΑΡΙΑΣ ΚΑΙ ΣΥΒΟΤΩΝ
ΘΕΜΑ ΣΧΕΔΙΟΥ
ΤΟΠΟΓΡΑΦΙΚΑ ΔΙΑΓΡΑΜΜΑΤΑ
ΠΕΡΙΟΧΗΣ ΠΛΑΤΑΡΙΑΣ
ΑΝΑΔΟΧΟΙ:
Γ. ΣΜΥΡΓΛΟΥ – Γ. ΒΛΑΧΟΠΟΥΛΟΣ
ΣΥΝΤΑΞΗ ΤΜΗΜΑΤΟΣ ΜΕΛΕΤΗΣ:
Γ. ΒΛΑΧΟΠΟΥΛΟΣ ΤΟΠ. ΜΗΧ.
ΑΡ. ΣΧΕΔΙΟΥ
3
ΚΛΙΜΑΚΑ
1:500
ΧΡΟΝΟΣ ΣΥΝΤΑΞΗΣ
ΜΑΙΟΣ - ΟΚΤΩΒΡΙΟΣ 1991
ΗΓΟΥΜΕΝΙΤΣΑ 1991
22500
22450
22400
22350
22300
22250

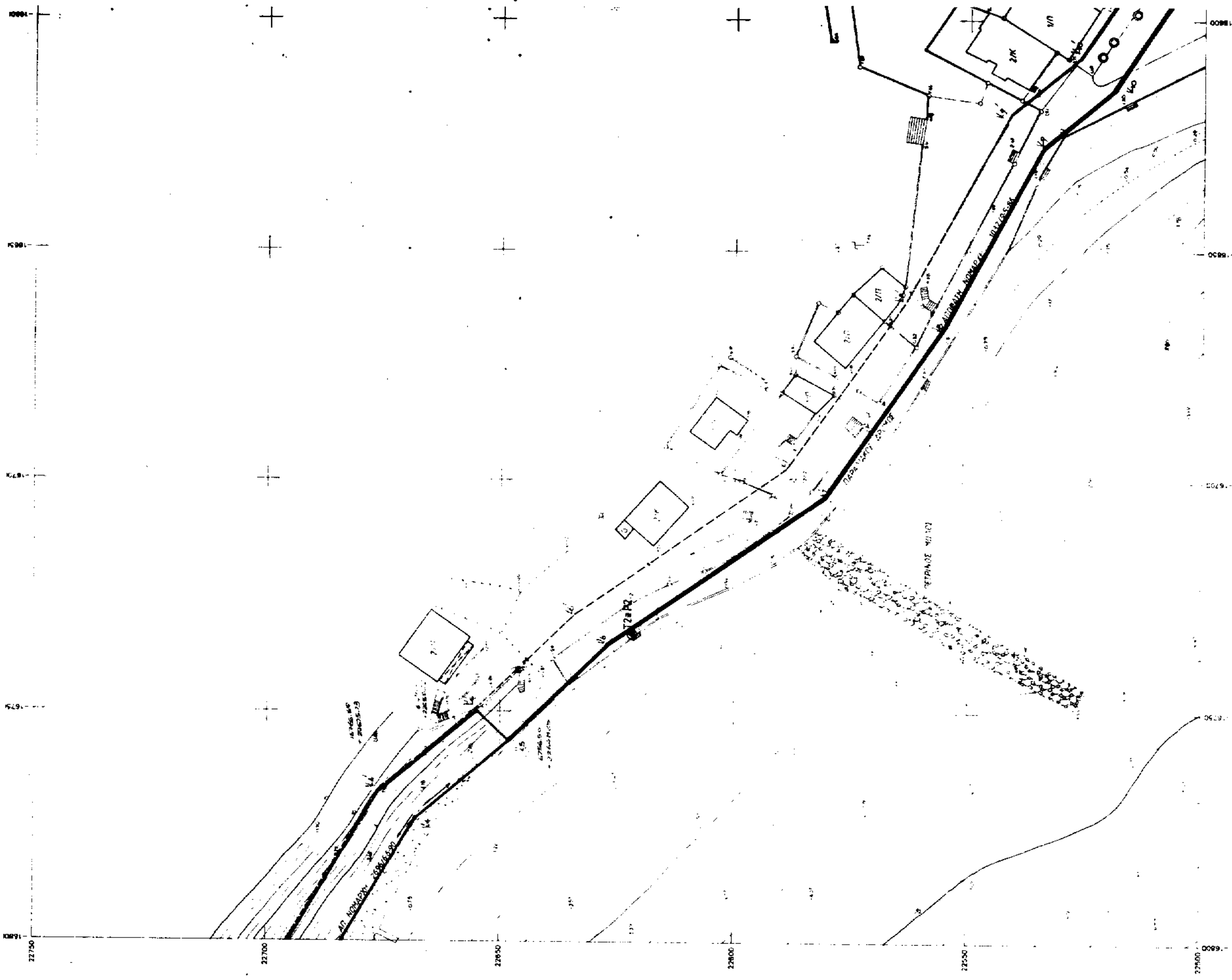


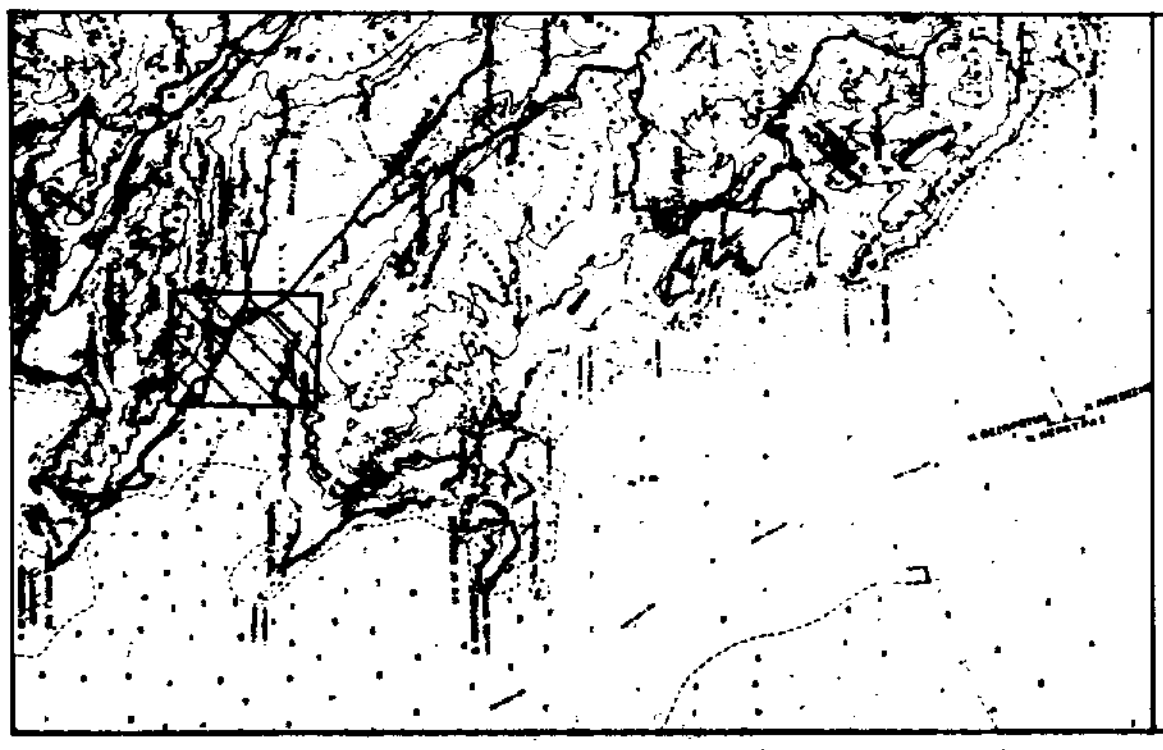

ΕΥΡΥΤΕΡΗ ΠΕΡΙΟΧΗ ΚΛΙΜ 1:50000

ΠΙΝΑΚΑΣ ΣΥΝΤΕΤΑΓΜΕΝΩΝ ΑΙΓΙΑΛΟΥ

| | | |
|---|---|---|
| Κ4 | X=-16773.25 | Ψ=22668.00 |
| Κ5 | X=-16756.50 | Ψ=22648.25 |
| Κ6 | X=-16735.50 | Ψ=22627.15 |
| Κ7 | X=-16704.00 | Ψ=22581.00 |
| Κ8 | X=-16665.75 | Ψ=22555.00 |
| Κ9 | X=-16627.85 | Ψ=22534.50 |
| Κ10 | X=-16615.20 | Ψ=22519.30 |

ΚΟΡΥΦΕΣ ΛΙΜΕΝΙΚΗΣ ΖΩΝΗΣ

| | | |
|---|---|---|
| Λ4΄ | X=[illegible] | Ψ=[illegible] |
| Λ6΄ | X=[illegible] | Ψ=[illegible] |

[illegible] η γραμμή του αιγιαλού όπως [illegible]

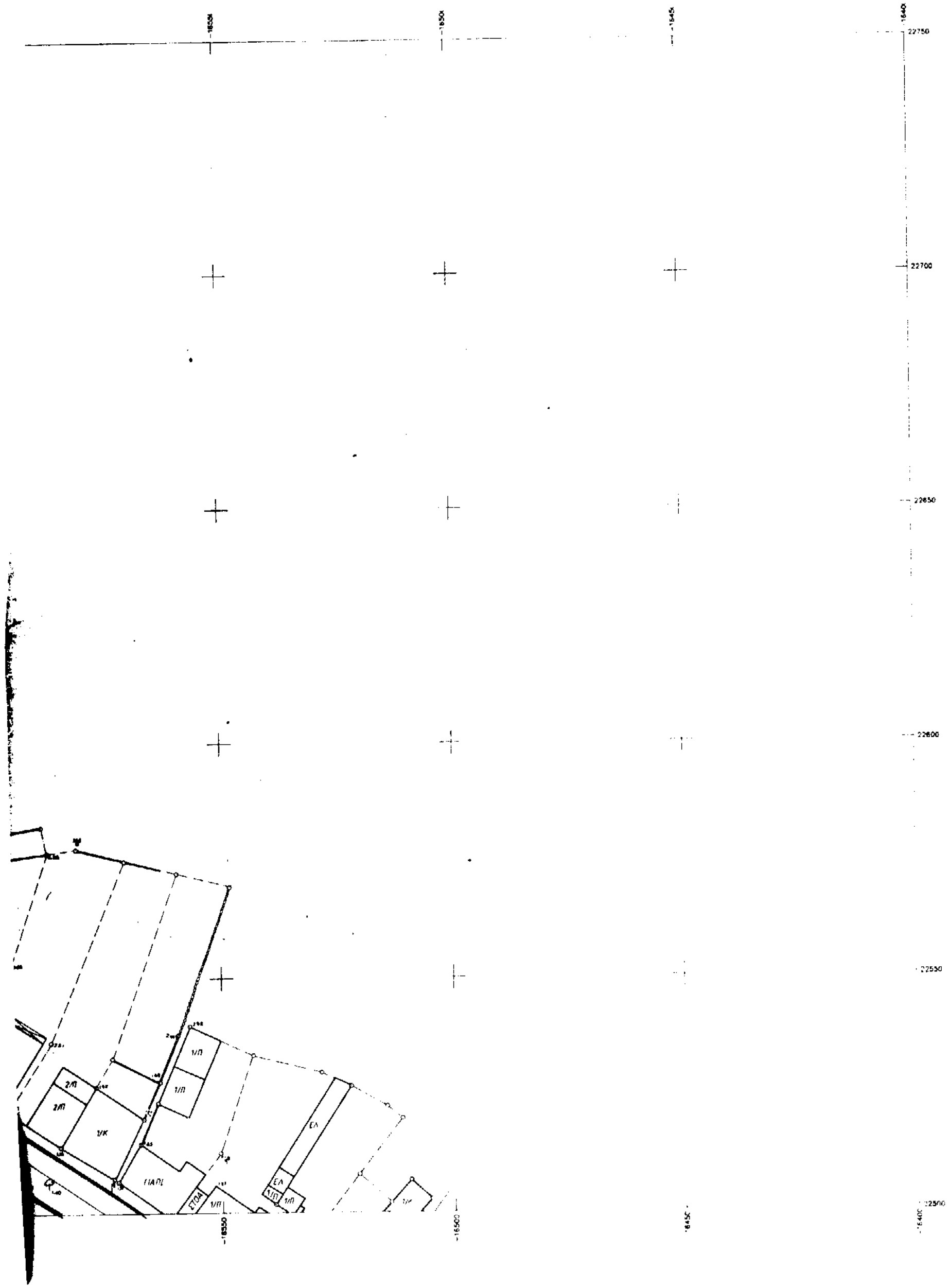


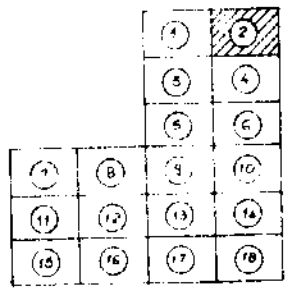


ΓΡΑΜΜΗ ΑΙΓΙΑΛΟΥ
ΓΡΑΜΜΗ ΠΑΡΑΛΙΑΣ

## ΠΑΡΑΤΗΡΗΣΕΙΣ - ΘΕΩΡΗΣΕΙΣ

Ηγουμενίτσα 12-4-93

| Ο Επιβλέπων | Ελέγχθηκε<br>Ο Προϊστάμενος Τ.Ε.Σ. | Θεωρήθηκε<br>Ο Δ/ντής Τ.Υ. |
|---|---|---|
| ΣΠΥΡΟΣ ΕΥΑΓΓΕΛΟΥ<br>Πολ. Μηχ. με συμβ. | ΙΩΑΝΝΗΣ ΣΑΚΚΑΣ<br>Πολ. Μηχ. με ΑΒ. | [illegible] ΠΑΝΟΣ<br>Πολ. Μηχ. με ΑΒ. |

Τα κωλυόμενα ή μη μετέχοντα τακτικά μέλη απουσίαζαν ή [illegible] από τη συνεδρίαση της επιτροπής, επειδή στην αντίθετη περίπτωση η απόφαση που θα εκδοθεί μπορεί να κριθεί ακυρωτέα
(Απόφαση ΣτΕ 3278/1986)

## ΥΠΟΜΝΗΜΑ ΕΠΙΤΡΟΠΗΣ

1. Το παρόν τοπογραφικό διάγραμμα συνοδεύει την αριθ. [illegible] πράξη της Λιμενικής Επιτροπής καθορισμού των ορίων Χερσαίας Ζώνης
2. (κόκκινη) : οριογραμμή αιγιαλού
3. (κίτρινη) : οριογραμμή παραλίας
4. (μπλέ) : οριογραμμή παλαιού αιγιαλού
5. (πράσινη) : οριογραμμή χερσαίας ζώνης
6. Οι κορυφές της Χερσαίας Ζώνης είναι εξαρτημένες από το Κρατικό Σύστημα Αναφοράς (ΗΑΤΤ) και οροθετούνται από τις συντεταγμένες τους όπως φαίνεται στο τοπογραφικό διάγραμμα.
7. Δεν υπάρχουν κτίσματα στη Χερσαία Ζώνη.

Ηγουμενίτσα

| Ο Πρόεδρος | Τα μέλη |
|---|---|

## ΕΛΛΗΝΙΚΗ ΔΗΜΟΚΡΑΤΙΑ

ΝΟΜΑΡΧΙΑ ΘΕΣΠΡΩΤΙΑΣ
ΛΙΜΕΝΙΚΟ ΤΑΜΕΙΟ ΗΓΟΥΜΕΝΙΤΣΑΣ

ΜΕΛΕΤΗ:
ΤΟΠΟΓΡΑΦΙΚΑ ΔΙΑΓΡΑΜΜΑΤΑ ΓΙΑ ΤΟΝ ΚΑΘΟΡΙΣΜΟ ΛΙΜΕΝΙΚΗΣ ΖΩΝΗΣ ΛΙΜΕΝΩΝ ΠΛΑΤΑΡΙΑΣ ΚΑΙ ΣΥΒΟΤΩΝ

ΘΕΜΑ ΣΧΕΔΙΟΥ
ΤΟΠΟΓΡΑΦΙΚΑ ΔΙΑΓΡΑΜΜΑΤΑ ΠΕΡΙΟΧΗΣ ΠΛΑΤΑΡΙΑΣ

ΑΝΑΔΟΧΟΙ:
Γ. ΣΜΥΡΟΓΛΟΥ - Γ. ΒΛΑΧΟΠΟΥΛΟΣ

ΣΥΝΤΑΞΗ ΤΜΗΜΑΤΟΣ ΜΕΛΕΤΗΣ:
Γ. ΒΛΑΧΟΠΟΥΛΟΣ ΤΟΠ. ΜΗΧ.

| ΑΡ. ΣΧΕΔΙΟΥ | ΚΛΙΜΑΚΑ | ΧΡΟΝΟΣ ΣΥΝΤΑΞΗΣ |
|---|---|---|
| 2 | 1 : 500 | ΜΑΙΟΣ - ΟΚΤΩΒΡΙΟΣ 1991 |

ΗΓΟΥΜΕΝΙΤΣΑ 1991




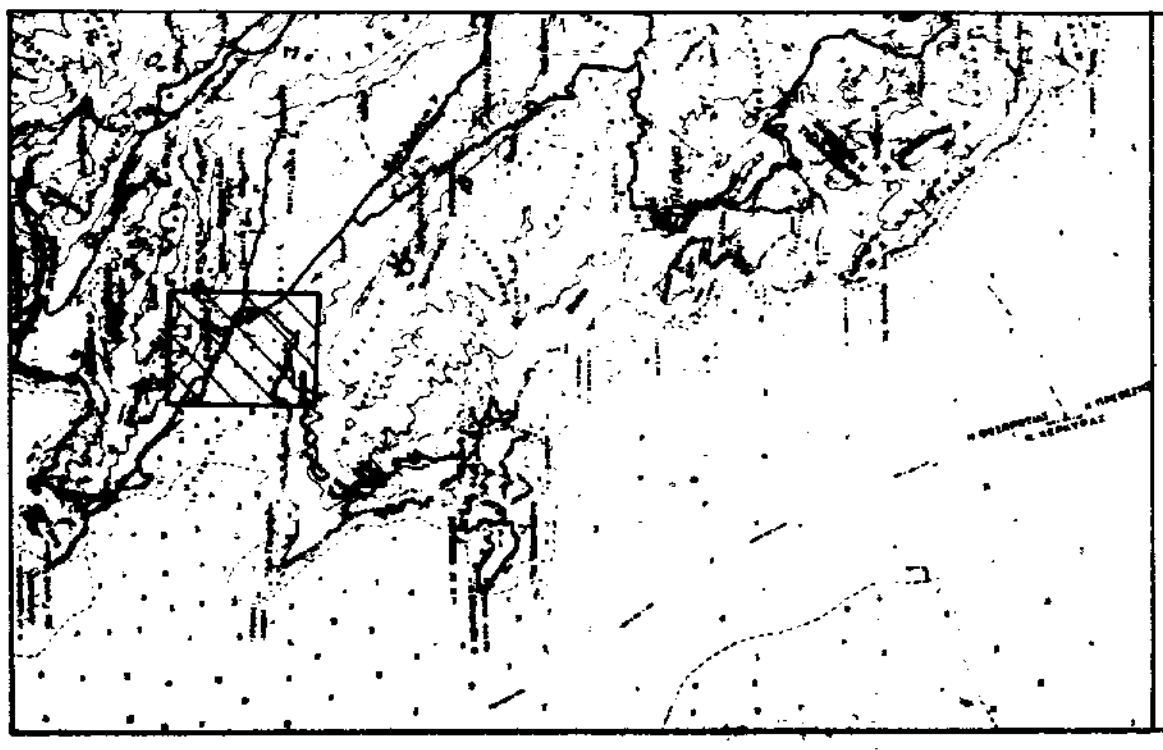
ΕΥΡΥΤΕΡΗ ΠΕΡΙΟΧΗ ΚΛΙΜ 1:50000

**ΠΙΝΑΚΑΣ ΣΥΝΤΕΤΑΓΜΕΝΩΝ ΑΙΓΙΑΛΟΥ**

| | | |
|---|---|---|
| K1 | X=-1694850 | Ψ=2274535 |
| K2 | X=-1688800 | Ψ=2273125 |
| K3 | X=-1680875 | Ψ=2268920 |

**ΚΟΡΥΦΕΣ ΛΙΜΕΝΙΚΗΣ ΖΩΝΗΣ**

[illegible]

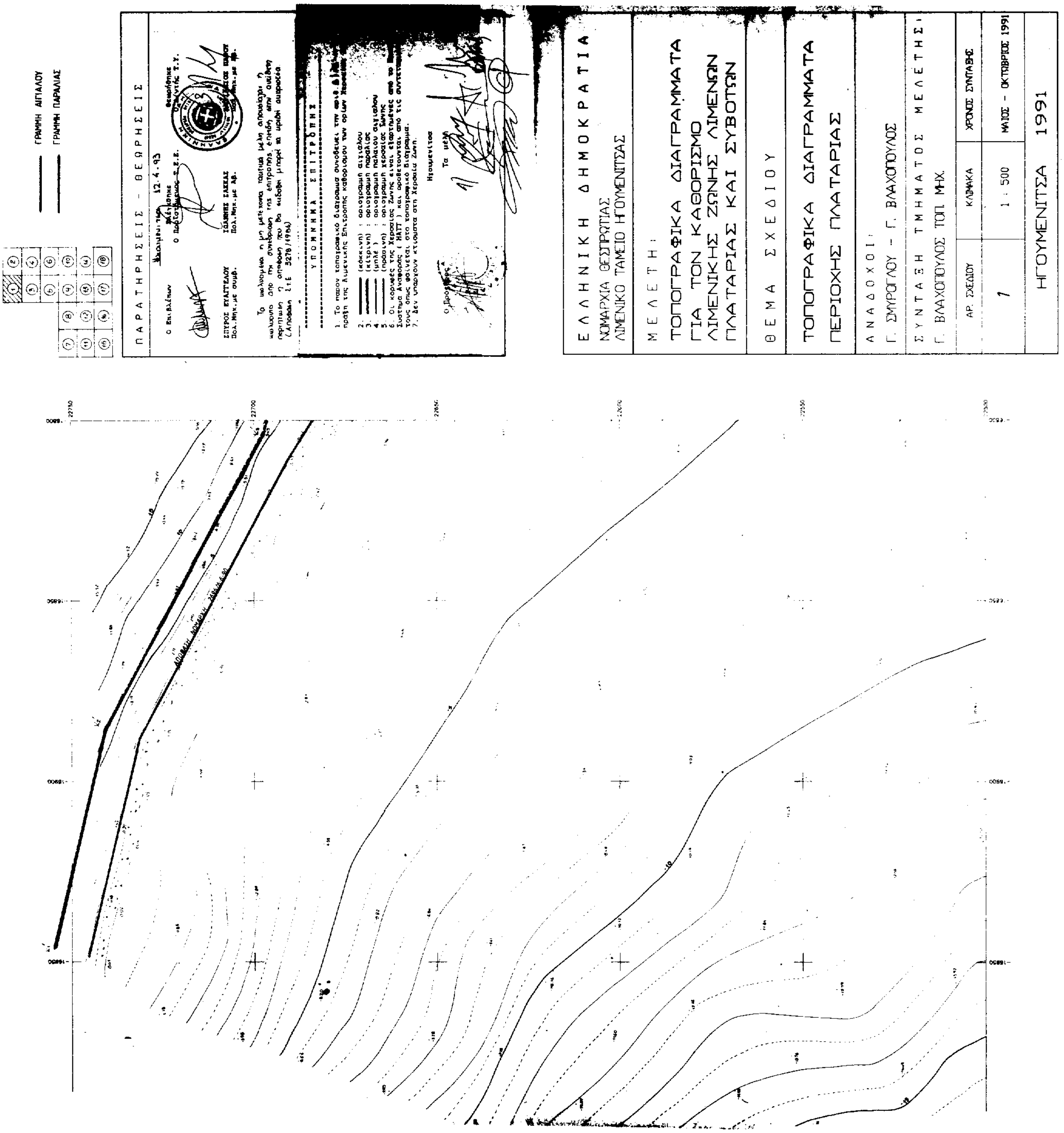
ΓΡΑΜΜΗ ΑΙΓΙΑΛΟΥ
ΓΡΑΜΜΗ ΠΑΡΑΛΙΑΣ
ΠΑΡΑΤΗΡΗΣΕΙΣ - ΘΕΩΡΗΣΕΙΣ
12.4.93
ΣΠΥΡΟΣ ΕΥΑΓΓΕΛΟΥ
Πολ. Μηχ. με συμβ.
ΙΩΑΝΝΗΣ ΣΑΚΚΑΣ
Πολ. Μηχ. με Αβ.
ΥΠΟΜΝΗΜΑ ΕΠΙΤΡΟΠΗΣ
(κόκκινη) : οριογραμμή αιγιαλού
(κίτρινη) : οριογραμμή παραλίας
(μπλέ) : οριογραμμή παλαιού αιγιαλού
(πράσινη) : οριογραμμή χερσαίας ζώνης
Ηγουμενίτσα
Τα μέλη
Ο Πρόεδρος
ΕΛΛΗΝΙΚΗ ΔΗΜΟΚΡΑΤΙΑ
ΝΟΜΑΡΧΙΑ ΘΕΣΠΡΩΤΙΑΣ
ΛΙΜΕΝΙΚΟ ΤΑΜΕΙΟ ΗΓΟΥΜΕΝΙΤΣΑΣ
ΜΕΛΕΤΗ:
ΤΟΠΟΓΡΑΦΙΚΑ ΔΙΑΓΡΑΜΜΑΤΑ
ΓΙΑ ΤΟΝ ΚΑΘΟΡΙΣΜΟ
ΛΙΜΕΝΙΚΗΣ ΖΩΝΗΣ ΛΙΜΕΝΩΝ
ΠΛΑΤΑΡΙΑΣ ΚΑΙ ΣΥΒΟΤΩΝ
ΘΕΜΑ ΣΧΕΔΙΟΥ
ΤΟΠΟΓΡΑΦΙΚΑ ΔΙΑΓΡΑΜΜΑΤΑ
ΠΕΡΙΟΧΗΣ ΠΛΑΤΑΡΙΑΣ
ΑΝΑΔΟΧΟΙ:
Γ. ΣΜΥΡΟΓΛΟΥ - Γ. ΒΛΑΧΟΠΟΥΛΟΣ
ΣΥΝΤΑΞΗ ΤΜΗΜΑΤΟΣ ΜΕΛΕΤΗΣ:
Γ. ΒΛΑΧΟΠΟΥΛΟΣ ΤΟΠ. ΜΗΧ.
ΑΡ. ΣΧΕΔΙΟΥ
1
ΚΛΙΜΑΚΑ
1 : 500
ΧΡΟΝΟΣ ΣΥΝΤΑΞΗΣ
ΜΑΙΟΣ - ΟΚΤΩΒΡΙΟΣ 1991
ΗΓΟΥΜΕΝΙΤΣΑ 1991
22750
22700
22650
22600
22550
22500
16800
16850
16900
16950
10



…ΤΕΡΗ ΠΕΡΙΟΧΗ ΚΛΙΜ 1:50000

ΠΙΝΑΚΑΣ ΣΥΝΤΕΤΑΓΜΕΝΩΝ ΑΙΓΙΑΛΟΥ


ΠΑΡΑΤΗΡΗΣΕΙΣ - ΘΕΩΡΗΣΕΙΣ
Ο Επιβλέπων
ΣΠΥΡΟΣ ΕΥΑΓΓΕΛΟΥ
Πολ.Μηχ.με συμβ.
Ηγουμενίτσα 12-4-93
Ελέγχθηκε
Ο Προϊστάμενος Τ.Ε.Δ.
ΙΩΑΝΝΗΣ ΣΑΚΚΑΣ
Πολ.Μηχ.με ΑΒ.
ΥΠΟΜΝΗΜΑ
ΕΛΛΗΝΙΚΗ ΔΗΜΟΚΡΑΤΙΑ
ΝΟΜΑΡΧΙΑ ΘΕΣΠΡΩΤΙΑΣ
ΛΙΜΕΝΙΚΟ ΤΑΜΕΙΟ ΗΓΟΥΜΕΝΙΤΣΑΣ
ΜΕΛΕΤΗ:
ΤΟΠΟΓΡΑΦΙΚΑ ΔΙΑΓΡΑΜΜΑΤΑ ΓΙΑ ΤΟΝ ΚΑΘΟΡΙΣΜΟ ΛΙΜΕΝΙΚΗΣ ΖΩΝΗΣ ΛΙΜΕΝΩΝ ΠΛΑΤΑΡΙΑΣ ΚΑΙ ΣΥΒΟΤΩΝ
ΘΕΜΑ ΣΧΕΔΙΟΥ
ΤΟΠΟΓΡΑΦΙΚΑ ΔΙΑΓΡΑΜΜΑΤΑ ΠΕΡΙΟΧΗΣ ΠΛΑΤΑΡΙΑΣ
ΑΝΑΔΟΧΟΙ:
Γ. ΣΜΥΡΟΓΛΟΥ - Γ. ΒΛΑΧΟΠΟΥΛΟΣ
ΣΥΝΤΑΞΗ ΤΜΗΜΑΤΟΣ ΜΕΛΕΤΗΣ:
Γ. ΒΛΑΧΟΠΟΥΛΟΣ ΤΟΠ. ΜΗΧ.
ΑΡ. ΣΧΕΔΙΟΥ
5
ΚΛΙΜΑΚΑ
1:500
ΧΡΟΝΟΣ ΣΥΝΤΑΞΗΣ
ΜΑΙΟΣ - ΟΚΤΩΒΡΙΟΣ 19
ΗΓΟΥΜΕΝΙΤΣΑ 1991
22100
22050
22000

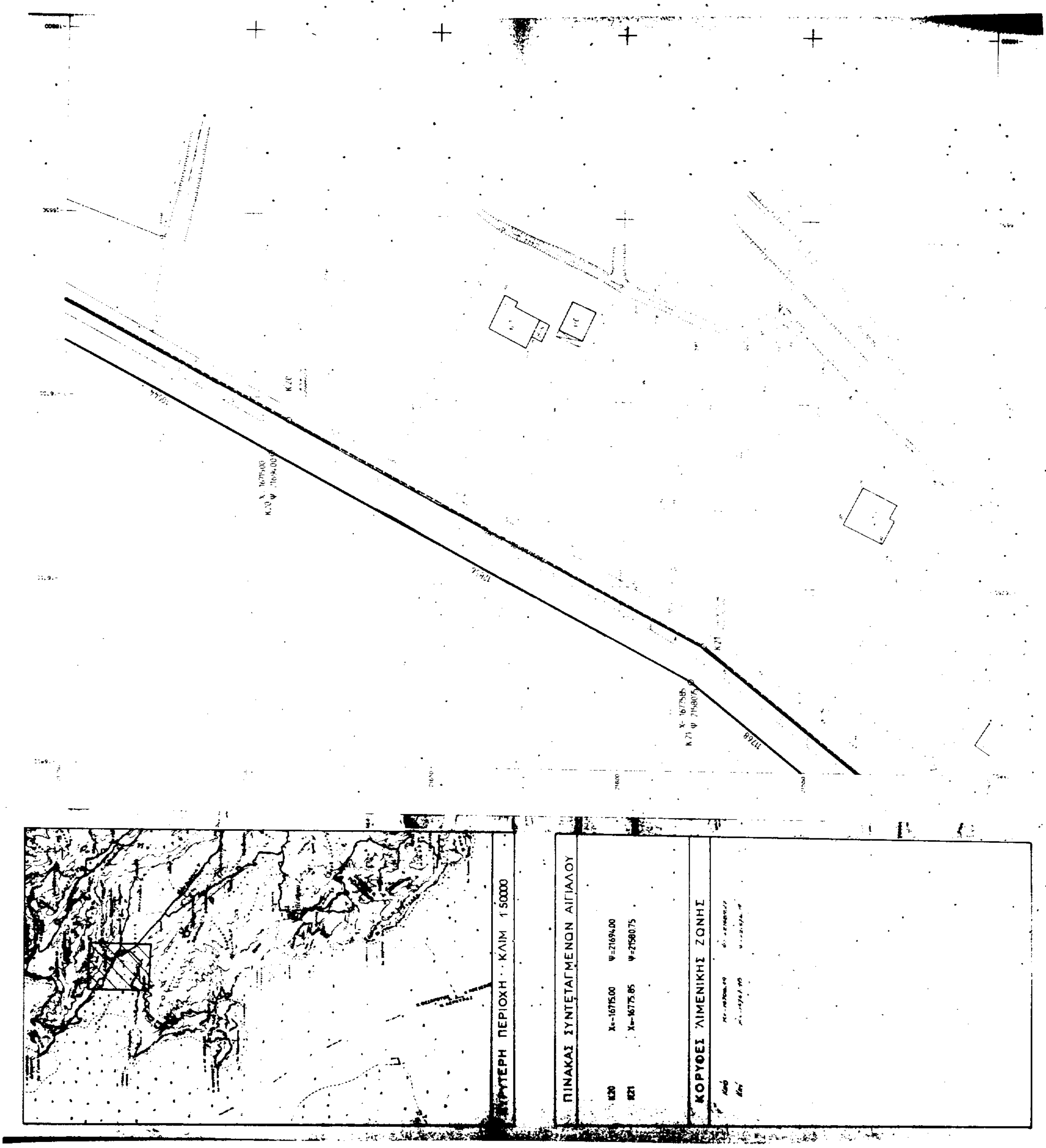
Κ20
Κ20 Χ 16715.00 Ψ 21694.00
Κ21
Κ21 Χ 16775.85 Ψ 21580.75
ΠΕΡΙΟΧΗ · ΚΛΙΜ 1:50000
ΠΙΝΑΚΑΣ ΣΥΝΤΕΤΑΓΜΕΝΩΝ ΑΙΓΙΑΛΟΥ
Κ20 Χ=-16715.00 Ψ=21694.00
Κ21 Χ=-16775.85 Ψ=21580.75
ΚΟΡΥΦΕΣ ΛΙΜΕΝΙΚΗΣ ΖΩΝΗΣ

——— ΓΡΑΜΜΗ ΑΙΓΙΑΛΟΥ
- - - - ΓΡΑΜΜΗ ΠΑΡΑΛΙΑΣ

ΠΑΡΑΤΗΡΗΣΕΙΣ · ΘΕΩΡΗΣΕΙΣ·

Ηγουμενίτσα 12-4-93

| Ο Επιβλέπων | Ελέγχθηκε<br>Ο Προϊστάμενος Τ.Ε.Ε. | Θεωρήθηκε<br>Ο Δ/ντής Τ.Υ. |
|---|---|---|
| ΣΠΥΡΟΣ ΕΥΑΓΓΕΛΟΥ<br>Πολ. Μηχ. με συμβ. | ΙΩΑΝΝΗΣ ΣΑΚΚΑΣ<br>Πολ. Μηχ. με Αβ. | ΒΑΣΙΛΕΙΟΣ ΠΑΠΠΥ<br>Πολ. Μηχ. με Αβ. |

Τα αιωλυομενα ή μη μετέχοντα ταυτικά μέλη απουσίαζαν ή ωσίφωσα απο την συνεδριαση της επιτροπής επειδη στην αντιθετη περίπτωση η αποφαση που θα εκδοθει μπορεί να κριθη ακυρωτέα (Απόφαση ΣτΕ 3218/1986)

ΥΠΟΜΝΗΜΑ ΕΠΙΤΡΟΠΗΣ

1. Το παρόν τοπογραφικό διάγραμμα συνοδεύει την αριθ. 8/12-4-93 πράξη της Αιγιαλικής Επιτροπής καθορισμού των ορίων Χερσαίας Ζώνης

2. ——— (κόκκινη) οριογραμμή αιγιαλού
3. ——— (κίτρινη) οριογραμμή παραλίας
4. ——— (μπλε) οριογραμμή παλαιού αιγιαλού
5. ——— (πράσινη) οριογραμμή χερσαίας ζώνης
6. Οι κορυφές της Χερσαίας Ζώνης είναι εξαρτημένες από το Σύστημα Αναφοράς (ΗΑΤΤ) και ορθέτονται από τις συντεταγμένες τους όπως φαίνεται στο τοπογραφικό διάγραμμα.
7. Δεν υπάρχουν κτίσματα στη Χερσαία Ζώνη.

Ηγουμενίτσα

Ο Πρόεδρος

Τα μέλη
1)

ΕΛΛΗΝΙΚΗ ΔΗΜΟΚΡΑΤΙΑ
ΝΟΜΑΡΧΙΑ ΘΕΣΠΡΩΤΙΑΣ
ΛΙΜΕΝΙΚΟ ΤΑΜΕΙΟ ΗΓΟΥΜΕΝΙΤΣΑΣ

ΜΕΛΕΤΗ:
ΤΟΠΟΓΡΑΦΙΚΑ ΔΙΑΓΡΑΜΜΑΤΑ ΓΙΑ ΤΟΝ ΚΑΘΟΡΙΣΜΟ ΛΙΜΕΝΙΚΗΣ ΖΩΝΗΣ ΛΙΜΕΝΩΝ ΠΛΑΤΑΡΙΑΣ ΚΑΙ ΣΥΒΟΤΩΝ

ΘΕΜΑ ΣΧΕΔΙΟΥ
ΤΟΠΟΓΡΑΦΙΚΑ ΔΙΑΓΡΑΜΜΑΤΑ ΠΕΡΙΟΧΗΣ ΠΛΑΤΑΡΙΑΣ

ΑΝΑΔΟΧΟΙ:
Γ. ΣΜΥΡΛΟΓΛΟΥ – Γ. ΒΑΛΑΚΟΠΟΥΛΟΣ

ΣΥΝΤΑΞΗ ΤΜΗΜΑΤΟΣ ΜΕΛΕΤΗΣ:
Γ. ΒΑΛΑΚΟΠΟΥΛΟΣ ΤΟΠ. ΜΗΧ.

| ΑΡ. ΣΧΕΔΙΟΥ | ΚΛΙΜΑΚΑ | ΦΥΛΛΟ ΣΥΝΤΑΞΗΣ |
|---|---|---|
| 14 | [illegible] | ΜΑΙΟΣ [illegible] 1991 |

ΗΓΟΥΜΕΝΙΤΣΑ 1991

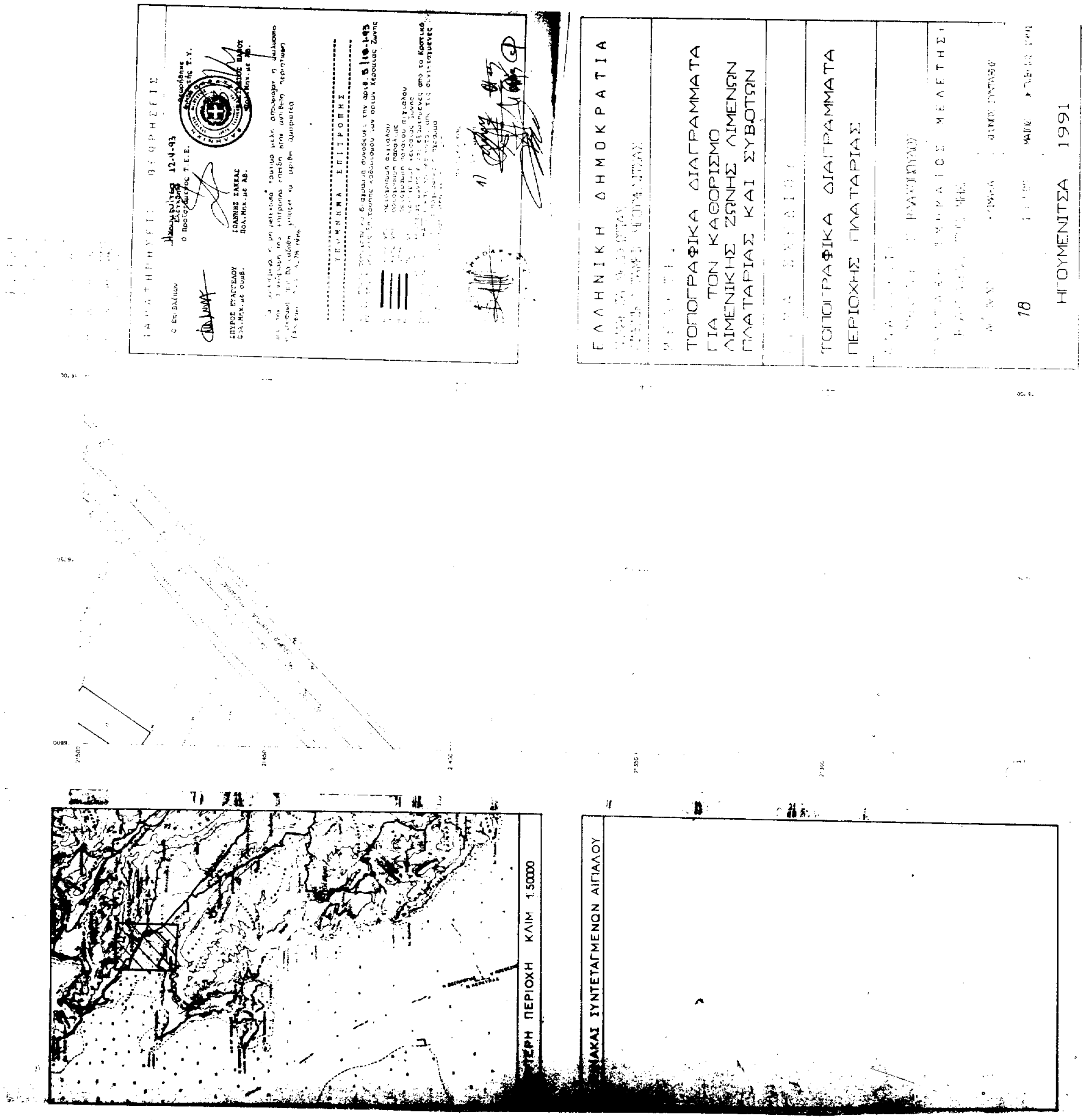


ΑΠΟ ΤΟ ΕΘΝΙΚΟ ΤΥΠΟΓΡΑΦΕΙΟ